

ОПИСАНИЕ МЕСТОПОЛОЖЕНИЯ ГРАНИЦ
Публичный сервитут ВЛ-35 кВ от УКПГ-7 до ОГПУ (инв.№122053)

(наименование объекта, местоположение границ которого описано (далее - объект))

Раздел 1

Сведения об объекте		
№ п/п	Характеристики объекта	Описание характеристик
1	2	3
1	Местоположение объекта	Оренбургская область, Оренбургский р-н
2	Площадь объекта ± величина погрешности определения площади ($P \pm \Delta P$)	175 154 м ² ± 146 м ²
3	Иные характеристики объекта	Вид объекта по документу: «Публичный сервитут для использования земель и (или) земельных участков в целях эксплуатации - "ВЛ-35 кВ от УКПГ -7 до ОГПУ". Срок публичного сервитута 49 лет. Владелец публичного сервитута: Публичное акционерное общество «Газпром», ИНН 736050003, ОГРН 1027700070518, почтовый адрес: БОКС № 1255, Санкт-Петербург, 200961, адрес электронной почты: gazprom@gazprom.ru.



ДОКУМЕНТ ПОДПИСАН
ЭЛЕКТРОННОЙ ПОДПИСЬЮ

СВЕДЕНИЯ О СЕРТИФИКАТЕ ЭП

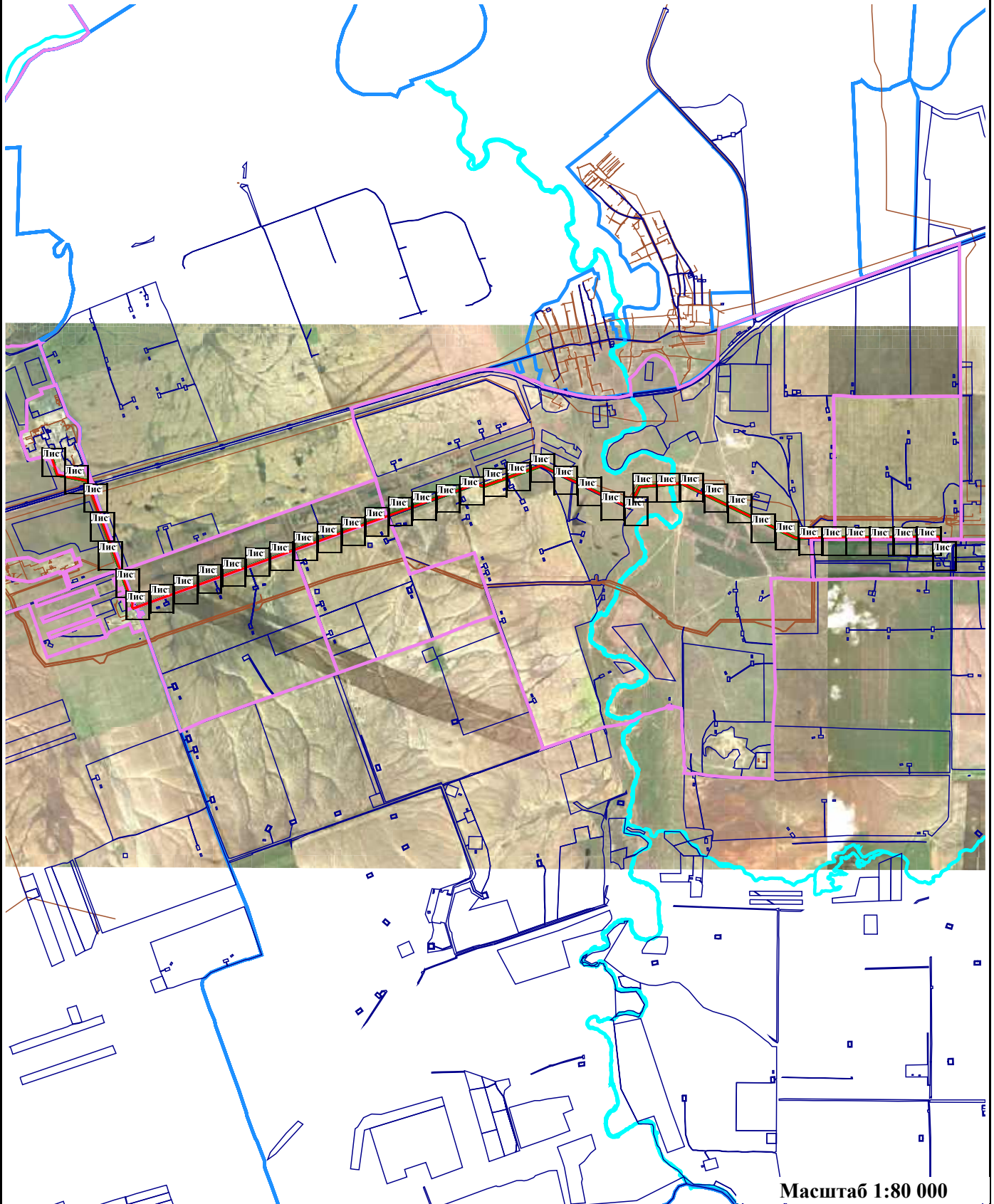
Сертификат: b815cef581fcfd06eadf2cddb09118a3
Владелец: Смирнова Ирина Валерьевна
Действителен с 16.11.2023 до 08.02.2025

Раздел 2

Сведения о местоположении границ объекта

1. Система координат МСК 56 зона 2					
2. Сведения о характерных точках границ объекта					
Обозначение характерных точек границ	Координаты, м		Метод определения координат характерной точки	Средняя квадратическая погрешность положения характерной точки (Mt), м	Описание обозначения точки на местности (при наличии)
	X	Y			
1	2	3	4	5	6
1	420 185,84	2 275 436,49	Аналитический метод	0,10	—
46	420 195,68	2 275 431,54		0,10	
45	420 190,17	2 275 421,86		0,10	
44	420 199,32	2 275 417,32		0,10	
43	420 201,83	2 275 408,25		0,10	
42	420 192,73	2 275 405,60		0,10	
41	420 186,24	2 275 414,96		0,10	
40	419 861,12	2 275 520,76		0,10	
39	419 773,49	2 275 961,78		0,10	
38	418 449,51	2 276 453,34		0,10	
37	417 952,68	2 276 636,18		0,10	
36	417 880,18	2 276 630,37		0,10	
35	417 875,47	2 276 667,50		0,10	
34	419 722,11	2 281 737,92		0,10	
33	419 691,18	2 281 862,06		0,10	
32	419 996,35	2 282 714,43		0,10	
31	419 369,68	2 284 024,50		0,10	
30	419 682,35	2 284 178,86		0,10	
29	419 733,67	2 284 801,51		0,10	
28	418 919,21	2 286 495,82		0,10	
27	418 940,05	2 288 618,47		0,10	
26	418 936,31	2 288 622,76		0,10	
25	418 778,23	2 288 672,60		0,10	
24	418 778,23	2 288 668,27		0,10	
23	418 778,67	2 288 660,48		0,10	
22	418 770,89	2 288 660,00		0,10	
21	418 770,42	2 288 667,78		0,10	
20	418 770,42	2 288 673,63		0,10	
19	418 762,61	2 288 673,69		0,10	
18	418 762,71	2 288 684,69		0,10	
17	418 776,80	2 288 684,58		0,10	
16	418 951,16	2 288 629,61		0,10	
15	418 930,23	2 286 498,27		0,10	
14	419 744,88	2 284 803,58	0,10		
13	419 692,80	2 284 171,75	0,10		
12	419 384,29	2 284 019,44	0,10		
11	420 008,26	2 282 715,04	0,10		
10	419 702,66	2 281 861,49	0,10		
9	419 733,60	2 281 737,31	0,10		
8	417 886,72	2 276 666,24	0,10		
7	417 889,77	2 276 642,17	0,10		
6	417 954,21	2 276 647,33	0,10		
5	418 453,32	2 276 463,65	0,10		
4	419 783,08	2 275 969,96	0,10		
3	419 870,65	2 275 529,23	0,10		
2	420 181,12	2 275 428,19	0,10		
1	420 185,84	2 275 436,49	0,10		

Схема расположения границ публичного сервитута



Масштаб 1:80 000

Условные обозначения:








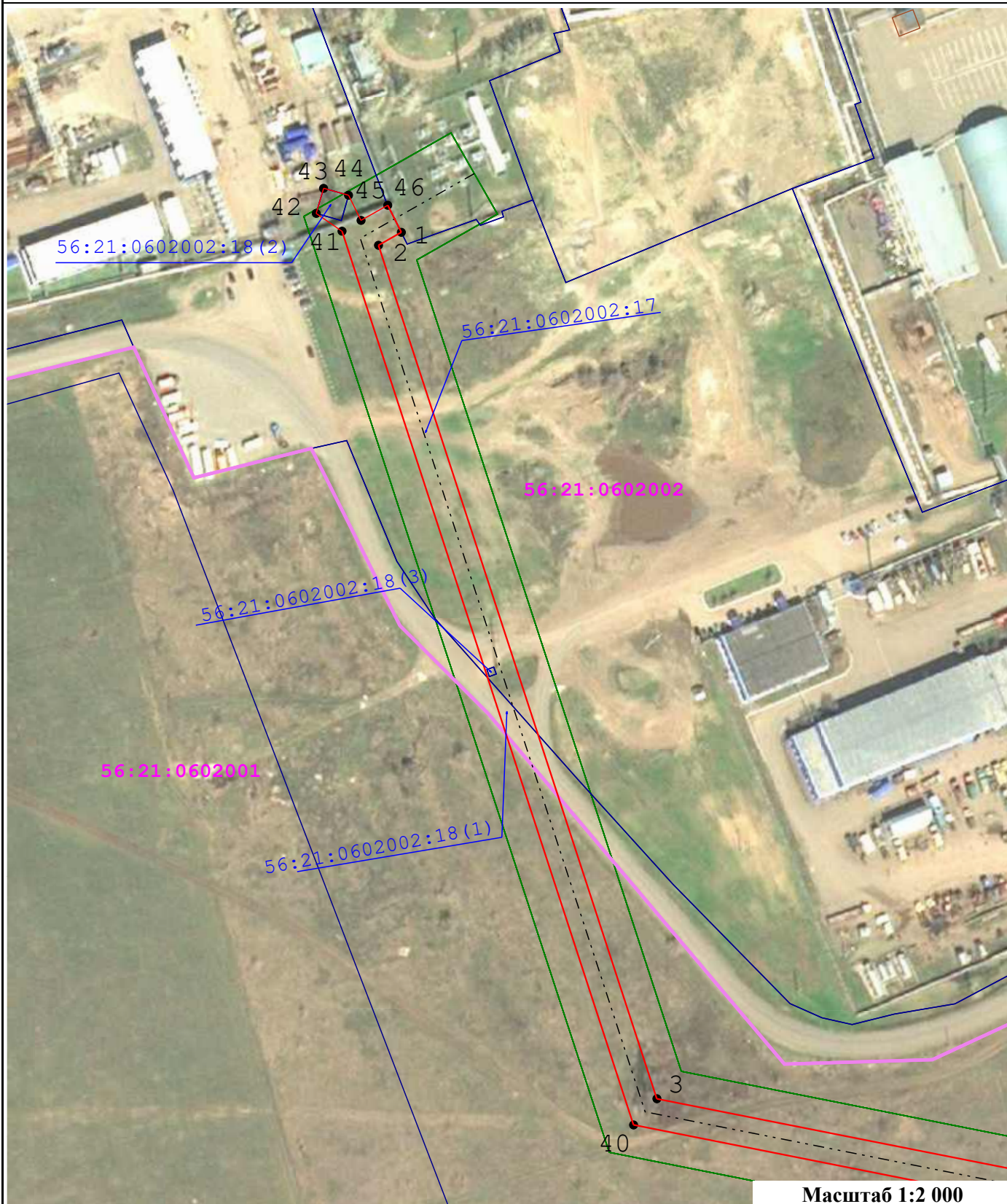
- | | | | |
|---|--|---|---|
| 64:32:012716 | - Кадастровый номер квартала |  | - Граница кадастрового квартала |
| 28:07:0100029:289 | - Номер земельного участка |  | - Граница земельного участка |
|  | - Характерная точка проектной границы публичного сервитута | 1 | - Обозначение характерной точки |
|  | - Объект электросетевого хозяйства (ВЛ) |  | - Объект электросетевого хозяйства (КЛ) |
|  | - Проектные границы публичного сервитута |  | - Зона с особыми условиями использования территории по сведениям ЕГРН |

Схема расположения границ публичного сервитута

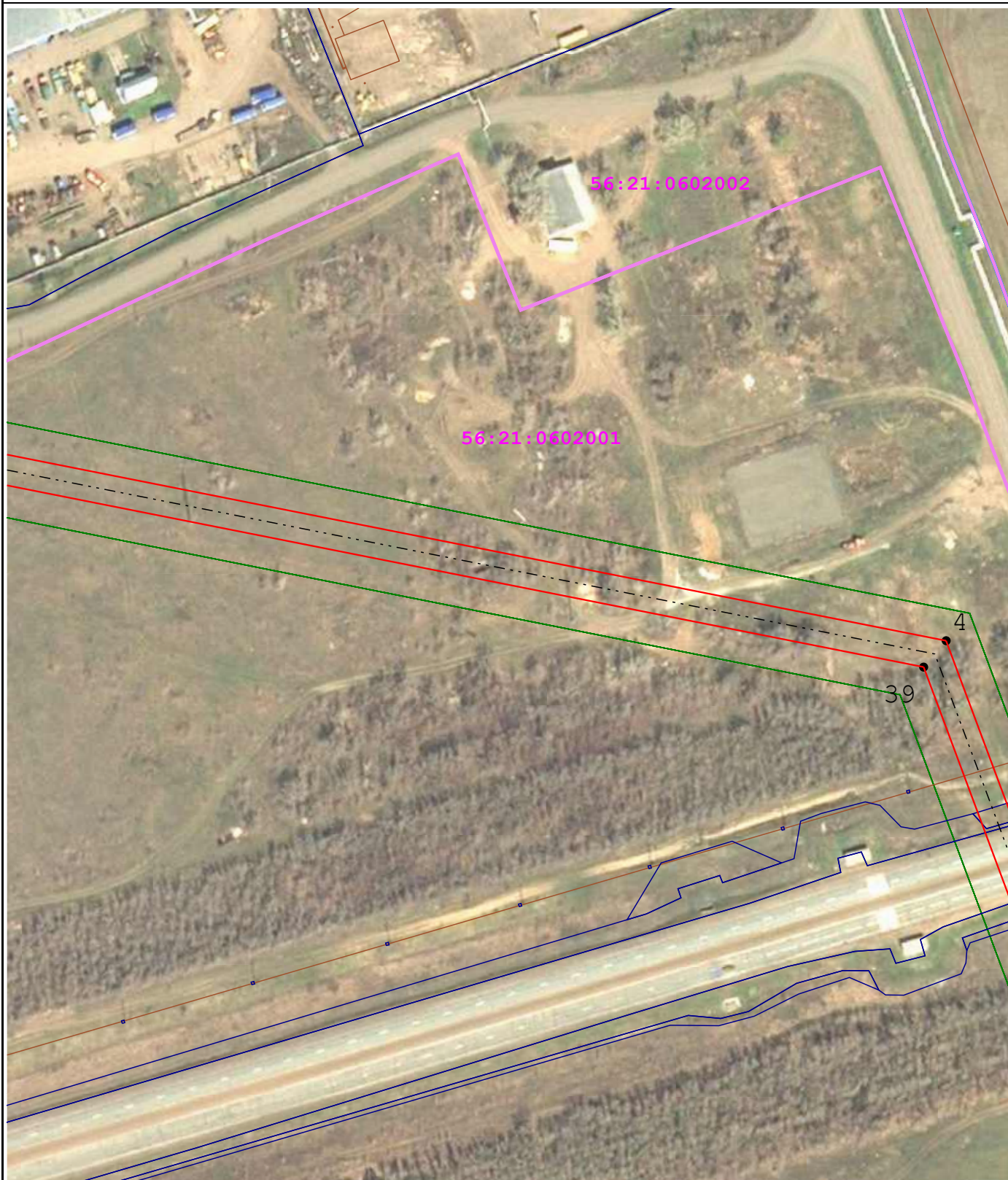
Лист 1



Масштаб 1:2 000

Условные обозначения:

- | | | | |
|-------------------|--|--|---|
| 64:32:012716 | - Кадастровый номер квартала | | - Граница кадастрового квартала |
| 28:07:0100029:089 | - Номер земельного участка | | - Граница земельного участка |
| | - Характерная точка проектной границы публичного сервитута | | - Обозначение характерной точки |
| | - Объект электросетевого хозяйства (ВЛ) | | - Объект электросетевого хозяйства (КЛ) |
| | - Проектные границы публичного сервитута | | - Зона с особыми условиями использования территории по сведениям ЕГРН |




Масштаб 1:2 000

Условные обозначения:











- | | | | |
|--|--|--|---|
| | - Кадастровый номер квартала | | - Граница кадастрового квартала |
| | - Номер земельного участка | | - Граница земельного участка |
| | - Характерная точка проектной границы публичного сервитута | | - Обозначение характерной точки |
| | - Объект электросетевого хозяйства (ВЛ) | | - Объект электросетевого хозяйства (КЛ) |
| | - Проектные границы публичного сервитута | | - Зона с особыми условиями использования территории по сведениям ЕГРН |

Схема расположения границ публичного сервитута

Лист 3



Условные обозначения:

- | | | | |
|---|--|---|---|
|  64:32:012716 | - Кадастровый номер квартала |  | - Граница кадастрового квартала |
|  56:07:0100029:089 | - Номер земельного участка |  | - Граница земельного участка |
|  | - Характерная точка проектной границы публичного сервитута |  | - Обозначение характерной точки |
|  | - Объект электросетевого хозяйства (ВЛ) |  | - Объект электросетевого хозяйства (КЛ) |
|  | - Проектные границы публичного сервитута |  | - Зона с особыми условиями использования территории по сведениям ЕГРН |



Условные обозначения:











- | | |
|--|---|
|  - Кадастровый номер квартала |  - Граница кадастрового квартала |
|  - Номер земельного участка |  - Граница земельного участка |
|  - Характерная точка проектной границы публичного сервитута |  - Обозначение характерной точки |
|  - Объект электросетевого хозяйства (ВЛ) |  - Объект электросетевого хозяйства (КЛ) |
|  - Проектные границы публичного сервитута |  - Зона с особыми условиями использования территории по сведениям ЕГРН |

Схема расположения границ публичного сервитута

Лист 5



Условные обозначения:

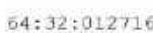





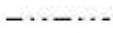



- | | | | |
|---|--|---|---|
|  64:32:012716 | - Кадастровый номер квартала |  | - Граница кадастрового квартала |
|  56:07:0100029:089 | - Номер земельного участка |  | - Граница земельного участка |
|  | - Характерная точка проектной границы публичного сервитута |  | - Обозначение характерной точки |
|  | - Объект электросетевого хозяйства (ВЛ) |  | - Объект электросетевого хозяйства (КЛ) |
|  | - Проектные границы публичного сервитута |  | - Зона с особыми условиями использования территории по сведениям ЕГРН |

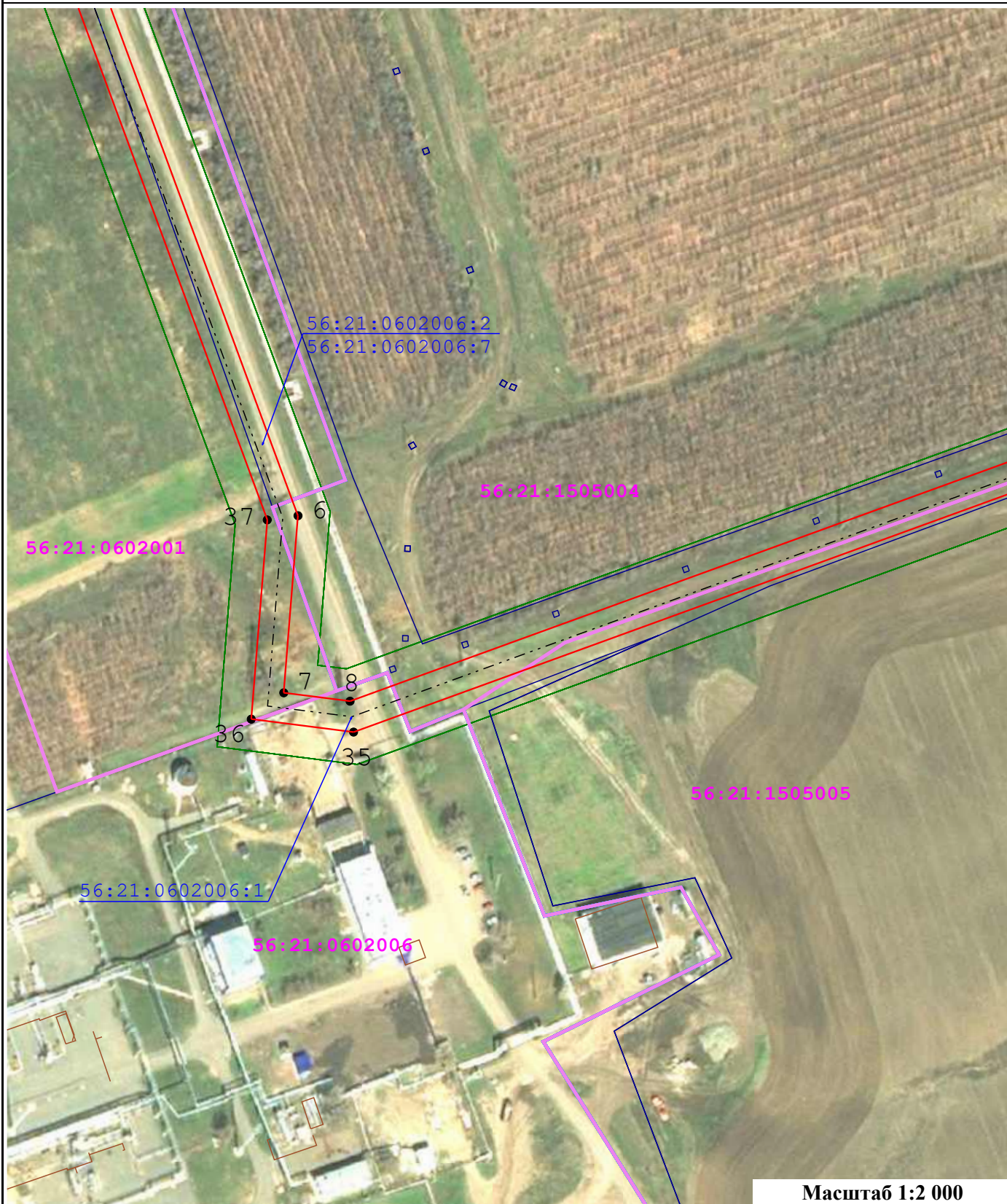
Схема расположения границ публичного сервитута

Лист 6



Условные обозначения:

- | | | | |
|-------------------|--|--|---|
| 64:32:012716 | - Кадастровый номер квартала | | - Граница кадастрового квартала |
| 38:07:0100029:089 | - Номер земельного участка | | - Граница земельного участка |
| | - Характерная точка проектной границы публичного сервитута | | - Обозначение характерной точки |
| | - Объект электросетевого хозяйства (ВЛ) | | - Объект электросетевого хозяйства (КЛ) |
| | - Проектные границы публичного сервитута | | - Зона с особыми условиями использования территории по сведениям ЕГРН |



Условные обозначения:

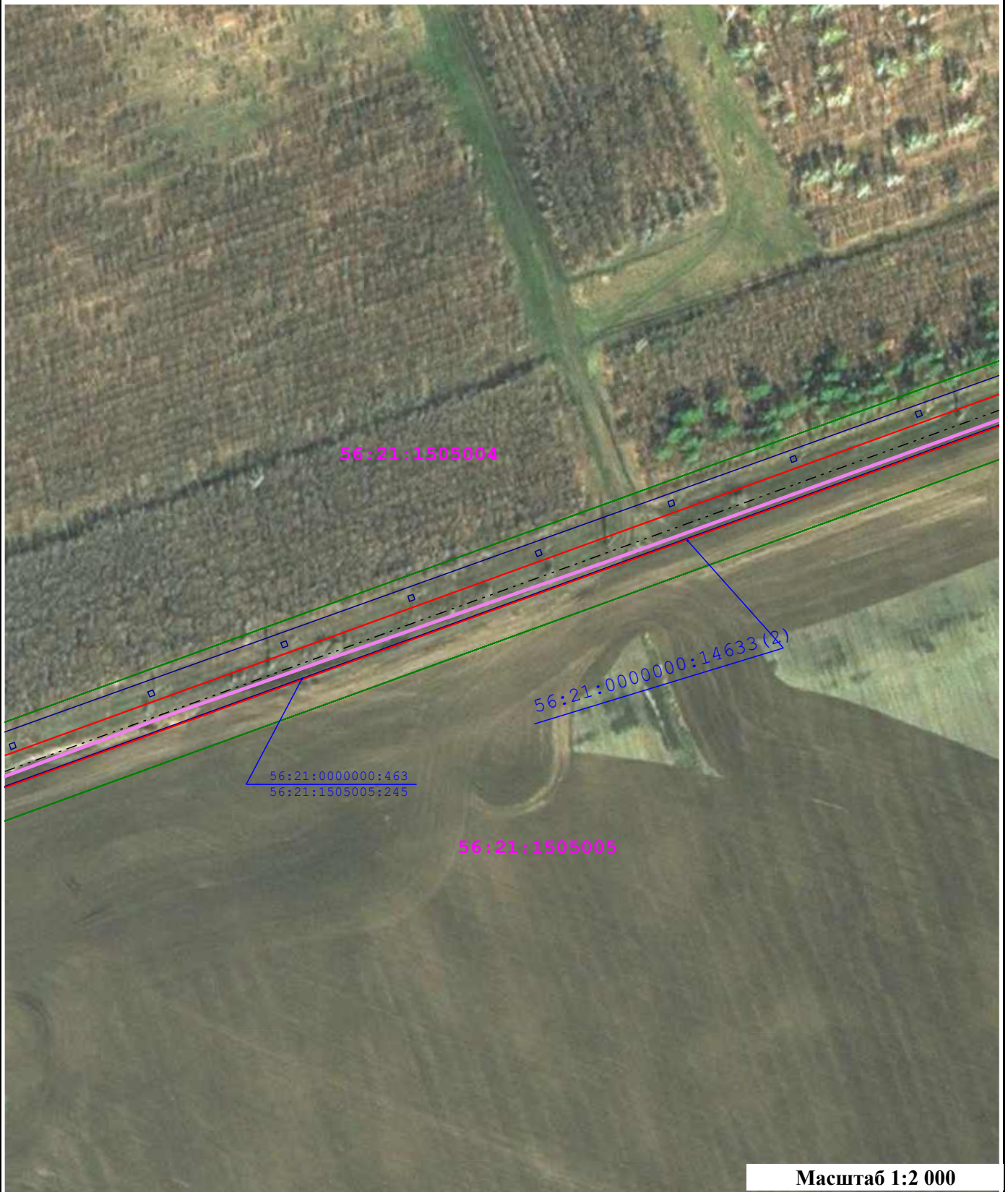
- | | | | |
|-------------------|--|--|---|
| 64:32:012716 | - Кадастровый номер квартала | | - Граница кадастрового квартала |
| 38:07:0100029:089 | - Номер земельного участка | | - Граница земельного участка |
| | - Характерная точка проектной границы публичного сервитута | | - Обозначение характерной точки |
| | - Объект электросетевого хозяйства (ВЛ) | | - Объект электросетевого хозяйства (КЛ) |
| | - Проектные границы публичного сервитута | | - Зона с особыми условиями использования территории по сведениям ЕГРН |



Масштаб 1:2 000











Условные обозначения:

- | | | | |
|-------------------|--|--|---|
| 64:32:012716 | - Кадастровый номер квартала | | - Граница кадастрового квартала |
| 28:07:0100029:089 | - Номер земельного участка | | - Граница земельного участка |
| | - Характерная точка проектной границы публичного сервитута | | - Обозначение характерной точки |
| | - Объект электросетевого хозяйства (ВЛ) | | - Объект электросетевого хозяйства (КЛ) |
| | - Проектные границы публичного сервитута | | - Зона с особыми условиями использования территории по сведениям ЕГРН |



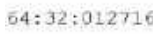









Масштаб 1:2 000

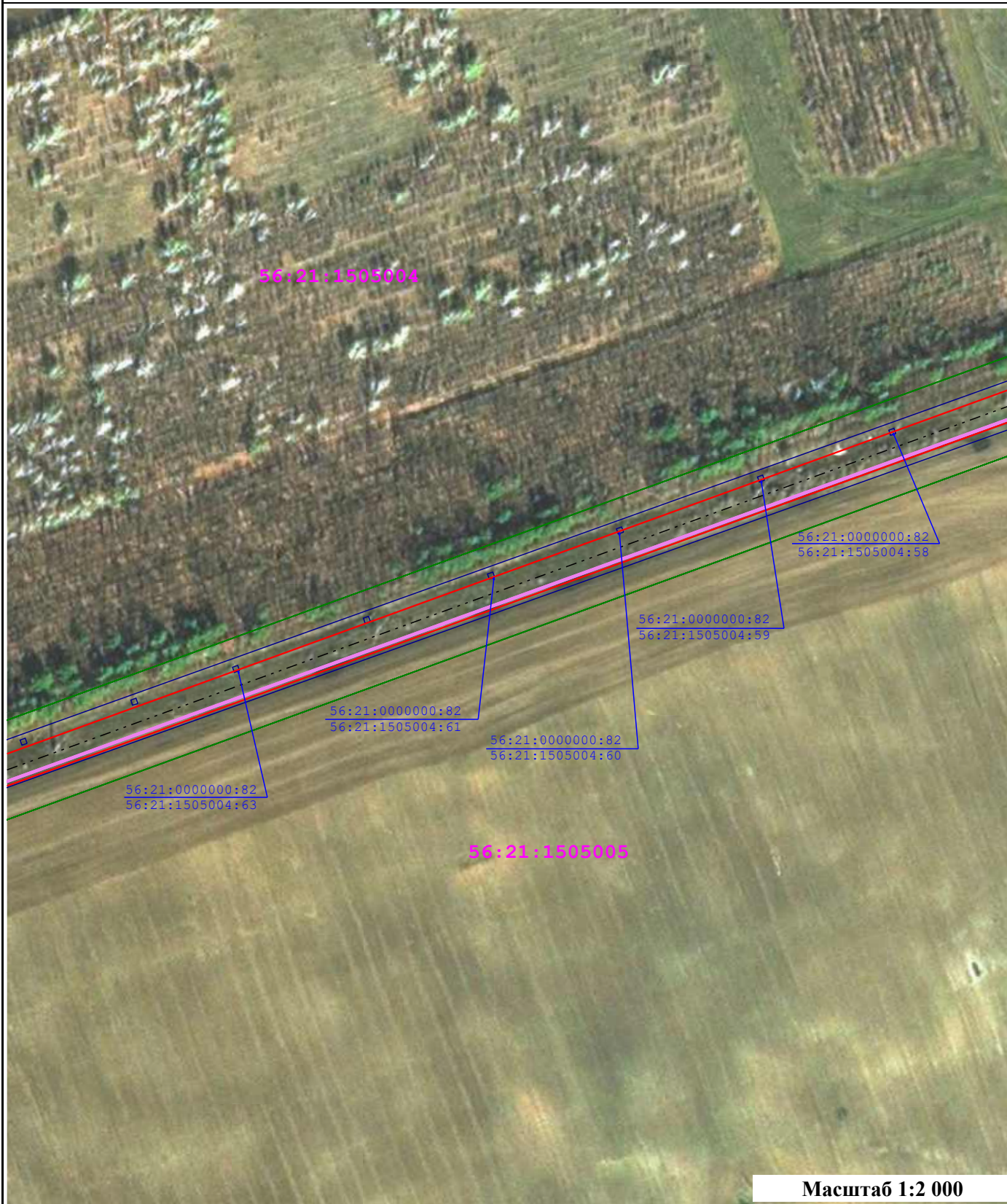
Условные обозначения:

- | | | | |
|---|--|---|---|
|  | - Кадастровый номер квартала |  | - Граница кадастрового квартала |
|  | - Номер земельного участка |  | - Граница земельного участка |
|  | - Характерная точка проектной границы публичного сервитута |  | - Обозначение характерной точки |
|  | - Объект электросетевого хозяйства (ВЛ) |  | - Объект электросетевого хозяйства (КЛ) |
|  | - Проектные границы публичного сервитута |  | - Зона с особыми условиями использования территории по сведениям ЕГРН |



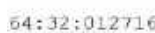









Условные обозначения:

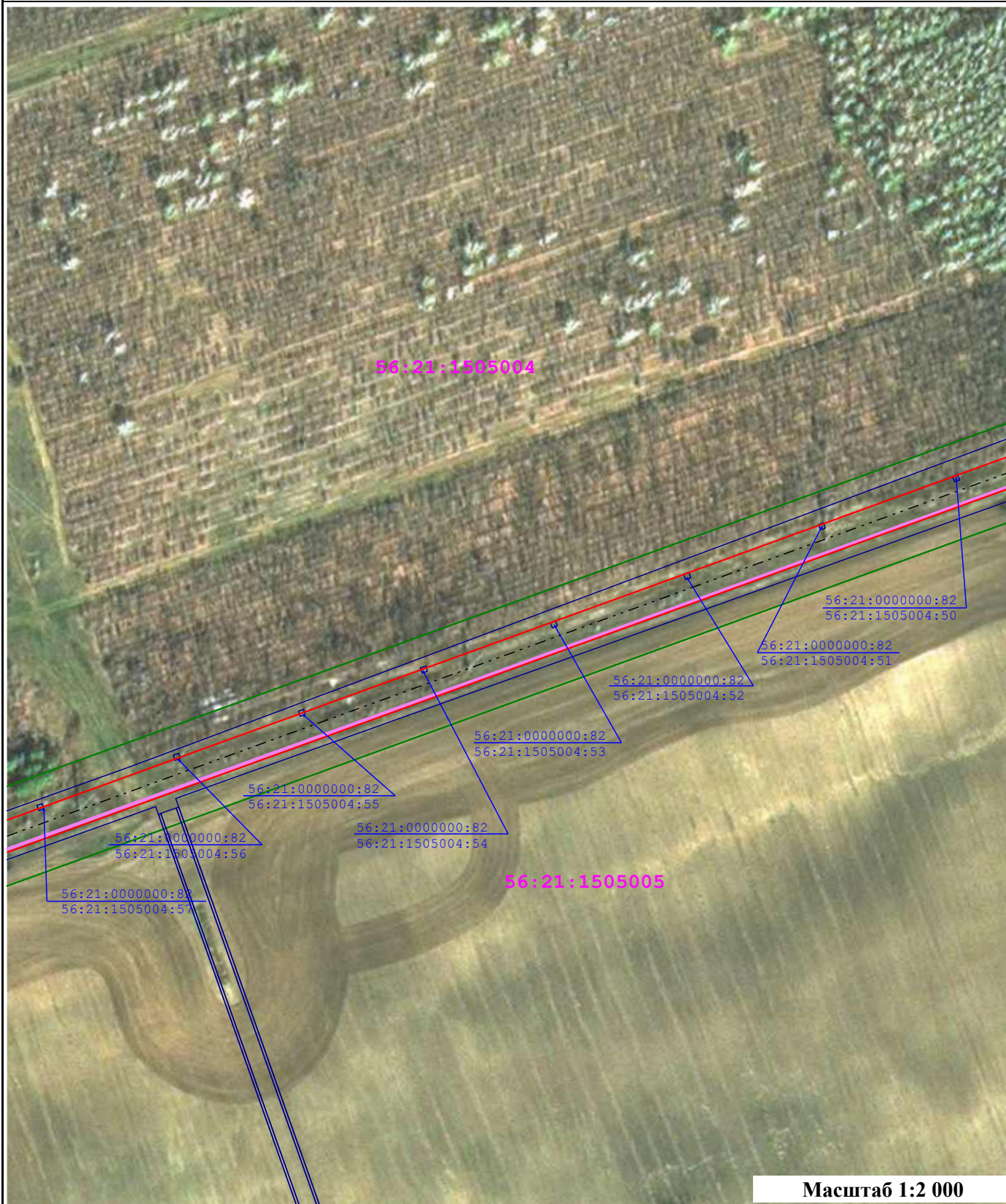
- | | | | |
|---|--|---|---|
|  64:32:012716 | - Кадастровый номер квартала |  | - Граница кадастрового квартала |
|  56:07:0100029:089 | - Номер земельного участка |  | - Граница земельного участка |
|  | - Характерная точка проектной границы публичного сервитута |  | - Обозначение характерной точки |
|  | - Объект электросетевого хозяйства (ВЛ) |  | - Объект электросетевого хозяйства (КЛ) |
|  | - Проектные границы публичного сервитута |  | - Зона с особыми условиями использования территории по сведениям ЕГРН |













Масштаб 1:2 000

Условные обозначения:

- | | | | |
|---|--|---|---|
|  64:32:012716 | - Кадастровый номер квартала |  | - Граница кадастрового квартала |
|  56:07:0100029:089 | - Номер земельного участка |  | - Граница земельного участка |
|  | - Характерная точка проектной границы публичного сервитута |  | - Обозначение характерной точки |
|  | - Объект электросетевого хозяйства (ВЛ) |  | - Объект электросетевого хозяйства (КЛ) |
|  | - Проектные границы публичного сервитута |  | - Зона с особыми условиями использования территории по сведениям ЕГРН |



Условные обозначения:

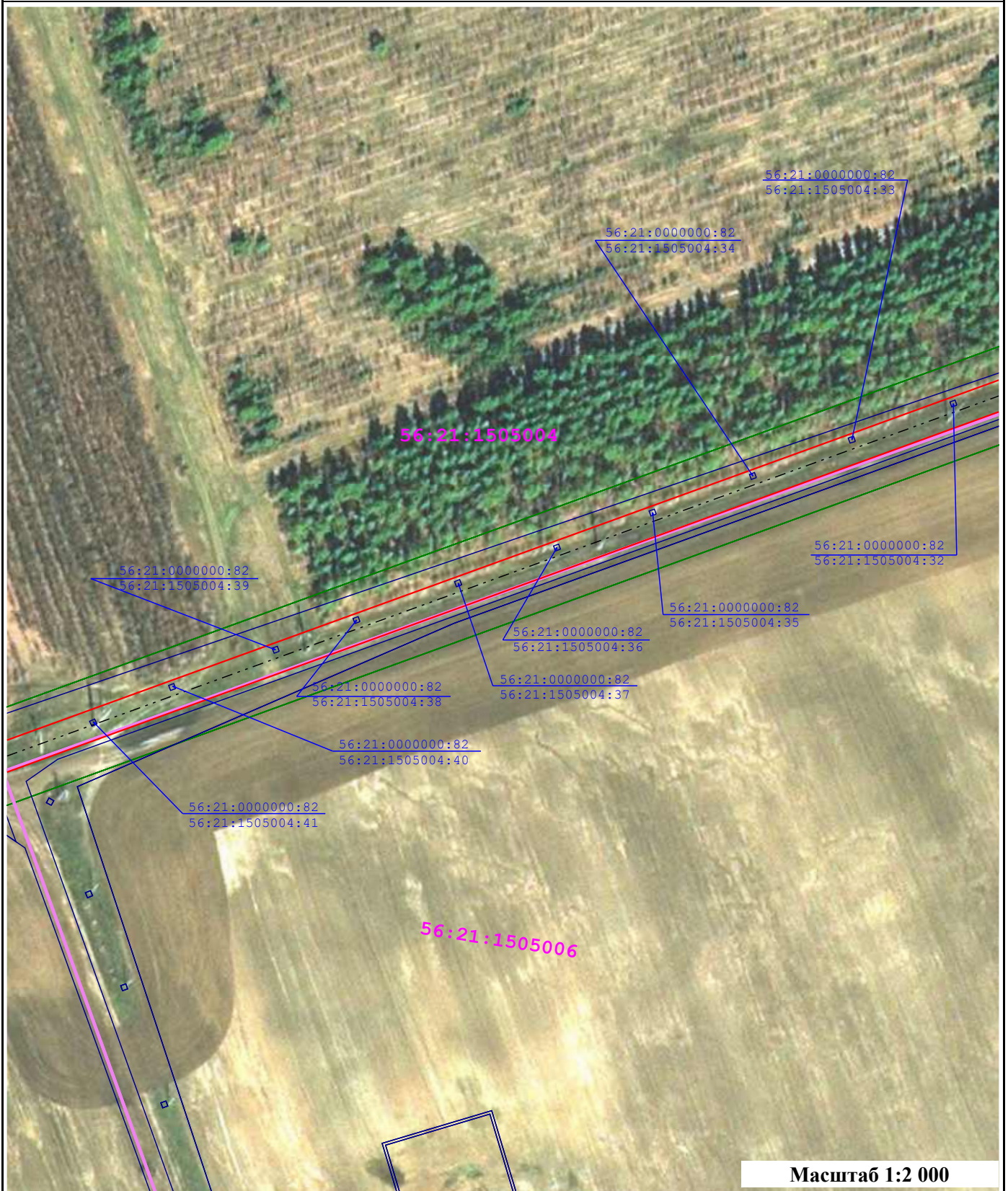
- | | | | |
|---|--|---|---|
|  64:32:012716 | - Кадастровый номер квартала |  | - Граница кадастрового квартала |
|  56:07:0100029:089 | - Номер земельного участка |  | - Граница земельного участка |
|  | - Характерная точка проектной границы публичного сервитута |  | - Обозначение характерной точки |
|  | - Объект электросетевого хозяйства (ВЛ) |  | - Объект электросетевого хозяйства (КЛ) |
|  | - Проектные границы публичного сервитута |  | - Зона с особыми условиями использования территории по сведениям ЕГРН |



Масштаб 1:2 000











Условные обозначения:

- | | | | |
|--|--|--|---|
| | - Кадастровый номер квартала | | - Граница кадастрового квартала |
| | - Номер земельного участка | | - Граница земельного участка |
| | - Характерная точка проектной границы публичного сервитута | | - Обозначение характерной точки |
| | - Объект электросетевого хозяйства (ВЛ) | | - Объект электросетевого хозяйства (КЛ) |
| | - Проектные границы публичного сервитута | | - Зона с особыми условиями использования территории по сведениям ЕГРН |



Масштаб 1:2 000











Условные обозначения:

- | | | | |
|---|--|---|---|
|  | - Кадастровый номер квартала |  | - Граница кадастрового квартала |
|  | - Номер земельного участка |  | - Граница земельного участка |
|  | - Характерная точка проектной границы публичного сервитута |  | - Обозначение характерной точки |
|  | - Объект электросетевого хозяйства (ВЛ) |  | - Объект электросетевого хозяйства (КЛ) |
|  | - Проектные границы публичного сервитута |  | - Зона с особыми условиями использования территории по сведениям ЕГРН |



Масштаб 1:2 000

Условные обозначения:

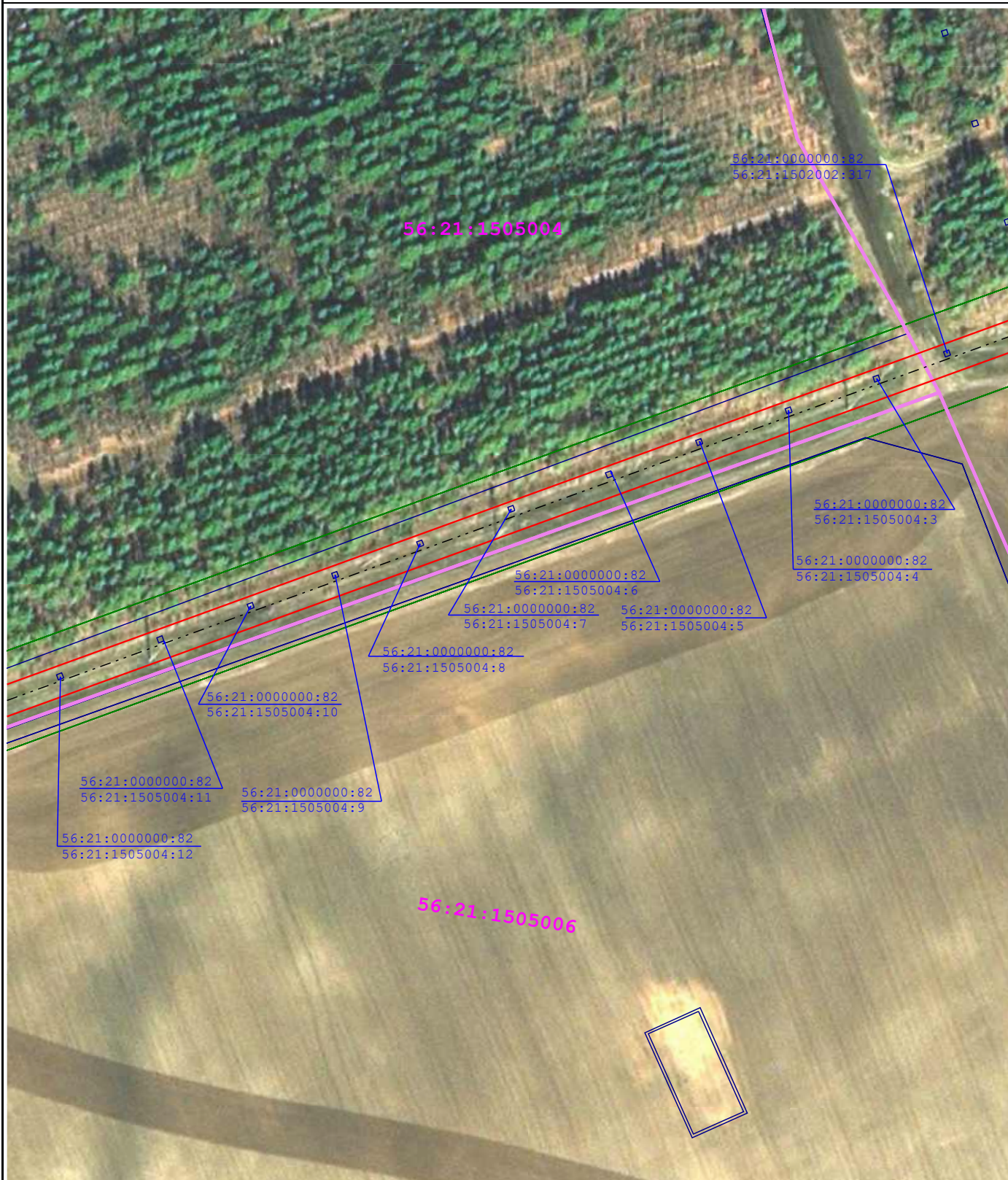
- | | | | |
|---|--|---|---|
|  | - Кадастровый номер квартала |  | - Граница кадастрового квартала |
|  | - Номер земельного участка |  | - Граница земельного участка |
|  | - Характерная точка проектной границы публичного сервитута |  | - Обозначение характерной точки |
|  | - Объект электросетевого хозяйства (ВЛ) |  | - Объект электросетевого хозяйства (КЛ) |
|  | - Проектные границы публичного сервитута |  | - Зона с особыми условиями использования территории по сведениям ЕГРН |



Масштаб 1:2 000

Условные обозначения:

- | | | | |
|--|--|--|---|
| | - Кадастровый номер квартала | | - Граница кадастрового квартала |
| | - Номер земельного участка | | - Граница земельного участка |
| | - Характерная точка проектной границы публичного сервитута | | - Обозначение характерной точки |
| | - Объект электросетевого хозяйства (ВЛ) | | - Объект электросетевого хозяйства (КЛ) |
| | - Проектные границы публичного сервитута | | - Зона с особыми условиями использования территории по сведениям ЕГРН |



Масштаб 1:2 000

Условные обозначения:

- | | | | |
|--|--|--|---|
| | - Кадастровый номер квартала | | - Граница кадастрового квартала |
| | - Номер земельного участка | | - Граница земельного участка |
| | - Характерная точка проектной границы публичного сервитута | | - Обозначение характерной точки |
| | - Объект электросетевого хозяйства (ВЛ) | | - Объект электросетевого хозяйства (КЛ) |
| | - Проектные границы публичного сервитута | | - Зона с особыми условиями использования территории по сведениям ЕГРН |



Масштаб 1:2 000

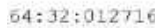








Условные обозначения:

- | | | | |
|-------------------|--|--|---|
| 64:32:012716 | - Кадастровый номер квартала | | - Граница кадастрового квартала |
| 56:07:0100029:389 | - Номер земельного участка | | - Граница земельного участка |
| | - Характерная точка проектной границы публичного сервитута | | - Обозначение характерной точки |
| | - Объект электросетевого хозяйства (ВЛ) | | - Объект электросетевого хозяйства (КЛ) |
| | - Проектные границы публичного сервитута | | - Зона с особыми условиями использования территории по сведениям ЕГРН |













Масштаб 1:2 000

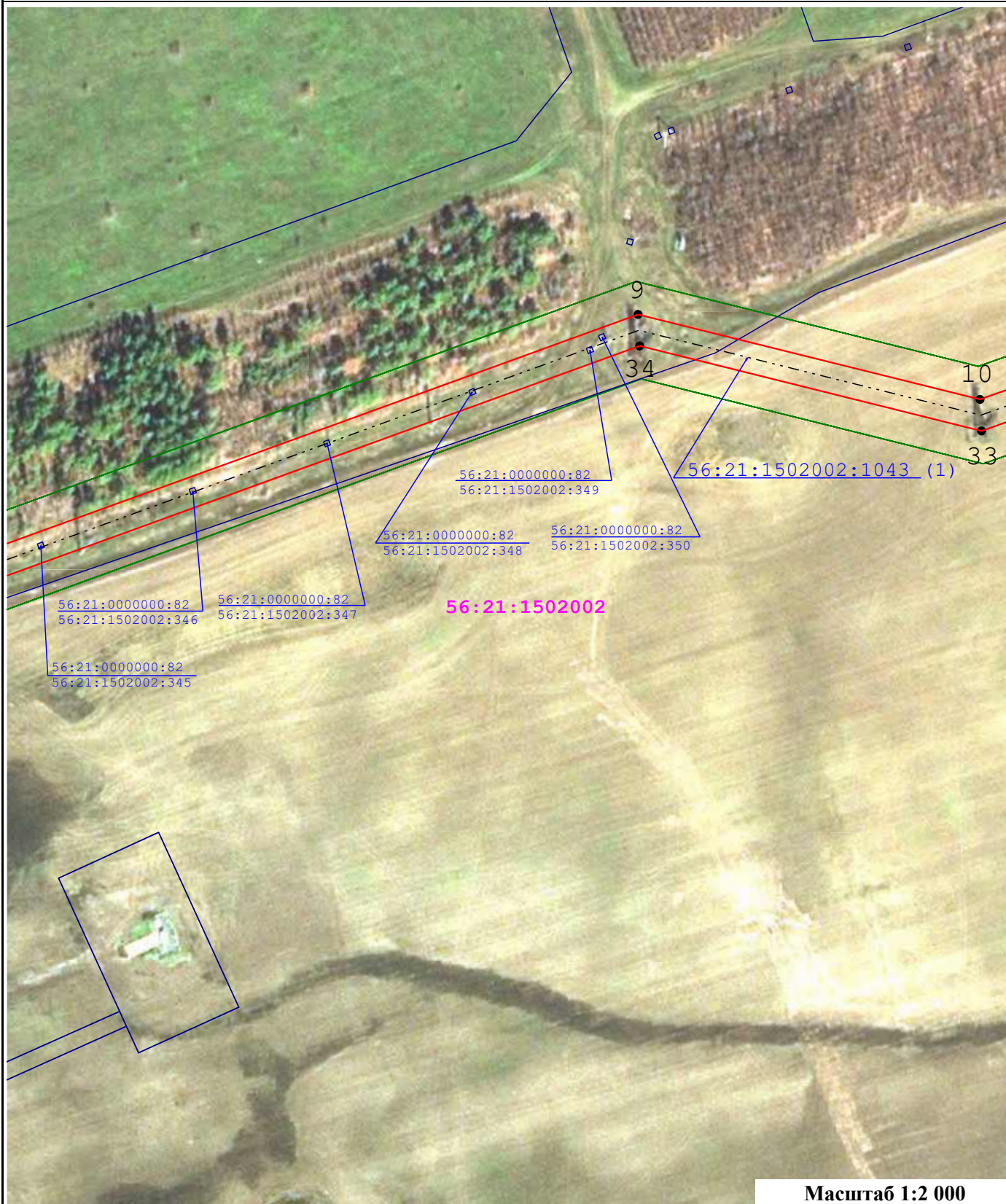
Условные обозначения:

- | | | | |
|---|--|---|---|
|  | - Кадастровый номер квартала |  | - Граница кадастрового квартала |
|  | - Номер земельного участка |  | - Граница земельного участка |
|  | - Характерная точка проектной границы публичного сервитута |  | - Обозначение характерной точки |
|  | - Объект электросетевого хозяйства (ВЛ) |  | - Объект электросетевого хозяйства (КЛ) |
|  | - Проектные границы публичного сервитута |  | - Зона с особыми условиями использования территории по сведениям ЕГРН |













Условные обозначения:


- | | | | |
|---|--|---|---|
|  | - Кадастровый номер квартала |  | - Граница кадастрового квартала |
|  | - Номер земельного участка |  | - Граница земельного участка |
|  | - Характерная точка проектной границы публичного сервитута |  | - Обозначение характерной точки |
|  | - Объект электросетевого хозяйства (ВЛ) |  | - Объект электросетевого хозяйства (КЛ) |
|  | - Проектные границы публичного сервитута |  | - Зона с особыми условиями использования территории по сведениям ЕГРН |



Масштаб 1:2 000

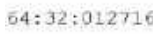









Условные обозначения:

- | | | | |
|---|--|---|---|
|  64:32:012716 | - Кадастровый номер квартала |  | - Граница кадастрового квартала |
|  56:07:0100029:089 | - Номер земельного участка |  | - Граница земельного участка |
|  | - Характерная точка проектной границы публичного сервитута |  | - Обозначение характерной точки |
|  | - Объект электросетевого хозяйства (ВЛ) |  | - Объект электросетевого хозяйства (КЛ) |
|  | - Проектные границы публичного сервитута |  | - Зона с особыми условиями использования территории по сведениям ЕГРН |



Масштаб 1:2 000

Условные обозначения:

- | | | | |
|---|--|---|---|
|  64:32:012716 | - Кадастровый номер квартала |  | - Граница кадастрового квартала |
|  56:07:0100029:089 | - Номер земельного участка |  | - Граница земельного участка |
|  | - Характерная точка проектной границы публичного сервитута |  | - Обозначение характерной точки |
|  | - Объект электросетевого хозяйства (ВЛ) |  | - Объект электросетевого хозяйства (КЛ) |
|  | - Проектные границы публичного сервитута |  | - Зона с особыми условиями использования территории по сведениям ЕГРН |



Масштаб 1:2 000

Условные обозначения:











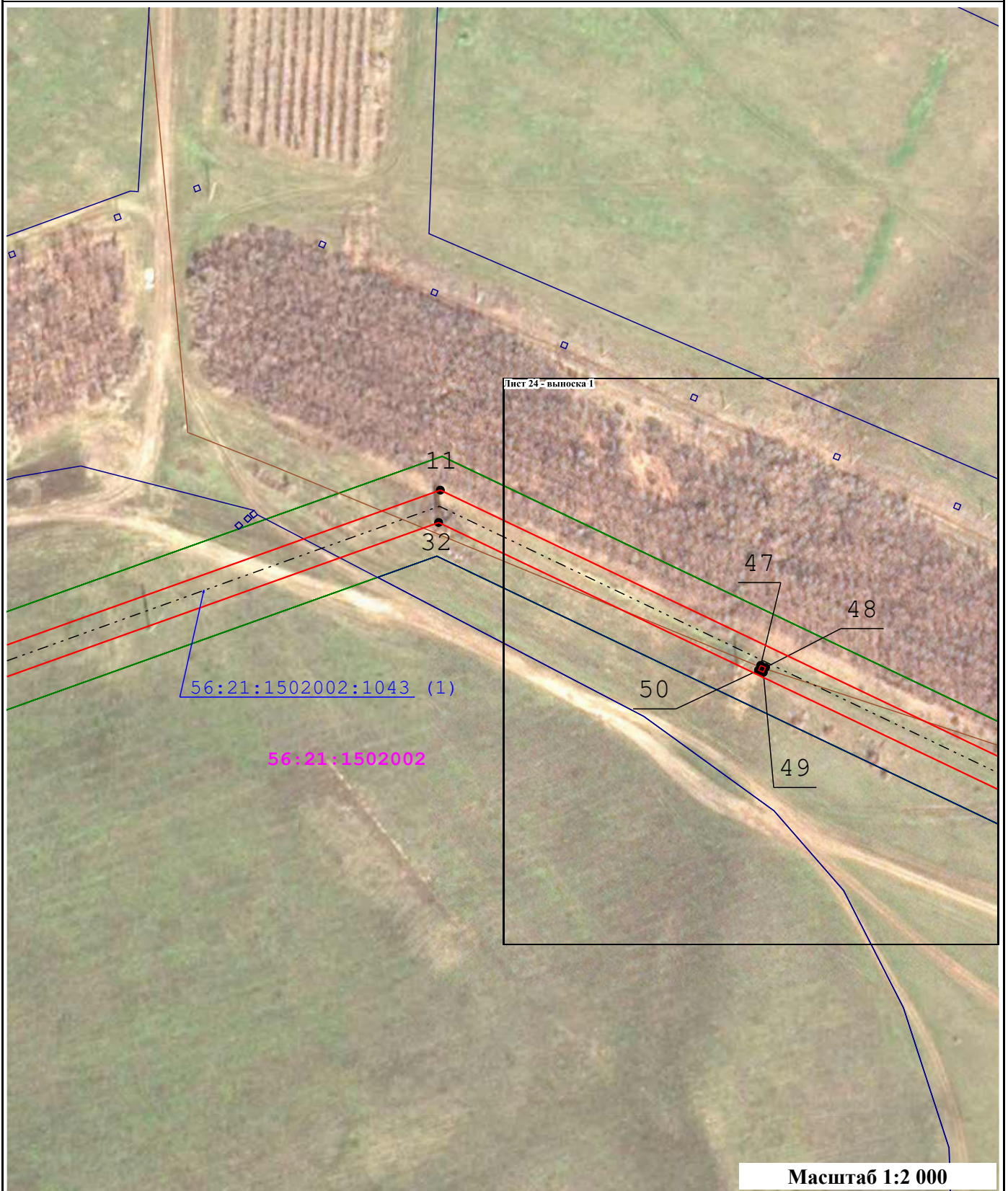
- | | | | |
|---|--|---|---|
|  64:32:012716 | - Кадастровый номер квартала |  | - Граница кадастрового квартала |
|  56:07:0100029:089 | - Номер земельного участка |  | - Граница земельного участка |
|  | - Характерная точка проектной границы публичного сервитута |  | - Обозначение характерной точки |
|  | - Объект электросетевого хозяйства (ВЛ) |  | - Объект электросетевого хозяйства (КЛ) |
|  | - Проектные границы публичного сервитута |  | - Зона с особыми условиями использования территории по сведениям ЕГРН |

Схема расположения границ публичного сервитута

Лист 24



Условные обозначения:

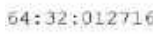









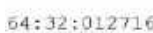









- | | | | |
|---|--|---|---|
|  64:32:012716 | - Кадастровый номер квартала |  | - Граница кадастрового квартала |
|  28:07:0100029:089 | - Номер земельного участка |  | - Граница земельного участка |
|  | - Характерная точка проектной границы публичного сервитута |  | - Обозначение характерной точки |
|  | - Объект электросетевого хозяйства (ВЛ) |  | - Объект электросетевого хозяйства (КЛ) |
|  | - Проектные границы публичного сервитута |  | - Зона с особыми условиями использования территории по сведениям ЕГРН |

Схема расположения границ публичного сервитута

Лист 25













Условные обозначения:

- | | |
|--|---|
|  - Кадастровый номер квартала |  - Граница кадастрового квартала |
|  - Номер земельного участка |  - Граница земельного участка |
|  - Характерная точка проектной границы публичного сервитута |  - Обозначение характерной точки |
|  - Объект электросетевого хозяйства (ВЛ) |  - Объект электросетевого хозяйства (КЛ) |
|  - Проектные границы публичного сервитута |  - Зона с особыми условиями использования территории по сведениям ЕГРН |



Масштаб 1:2 000

Условные обозначения:

- | | | | |
|---|--|---|---|
|  | - Кадастровый номер квартала |  | - Граница кадастрового квартала |
|  | - Номер земельного участка |  | - Граница земельного участка |
|  | - Характерная точка проектной границы публичного сервитута |  | - Обозначение характерной точки |
|  | - Объект электросетевого хозяйства (ВЛ) |  | - Объект электросетевого хозяйства (КЛ) |
|  | - Проектные границы публичного сервитута |  | - Зона с особыми условиями использования территории по сведениям ЕГРН |



Масштаб 1:2 000

Условные обозначения:

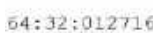









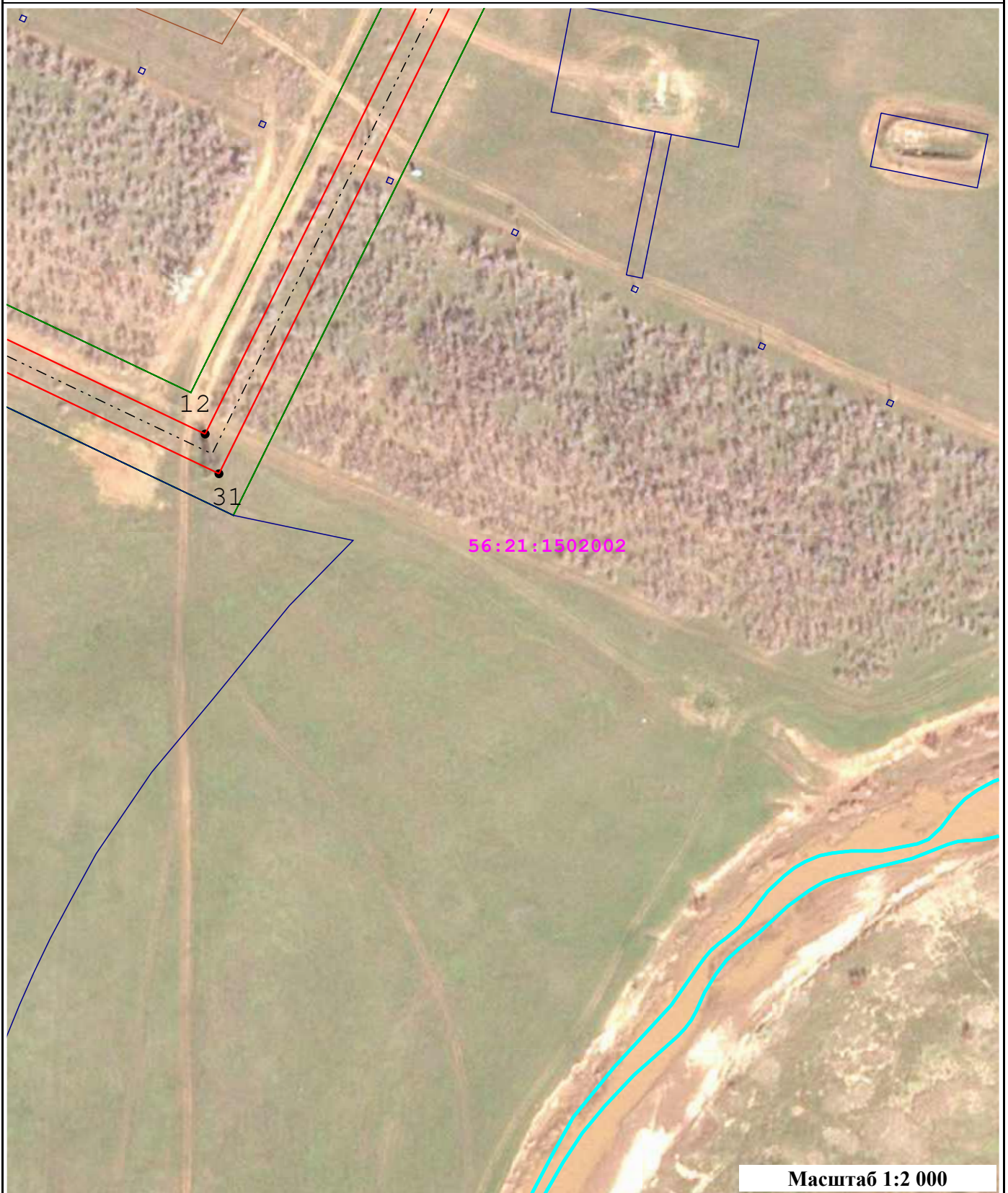










- | | | | |
|---|--|---|---|
|  | - Кадастровый номер квартала |  | - Граница кадастрового квартала |
|  | - Номер земельного участка |  | - Граница земельного участка |
|  | - Характерная точка проектной границы публичного сервитута |  | - Обозначение характерной точки |
|  | - Объект электросетевого хозяйства (ВЛ) |  | - Объект электросетевого хозяйства (КЛ) |
|  | - Проектные границы публичного сервитута |  | - Зона с особыми условиями использования территории по сведениям ЕГРН |

Схема расположения границ публичного сервитута

Лист 28



Условные обозначения:

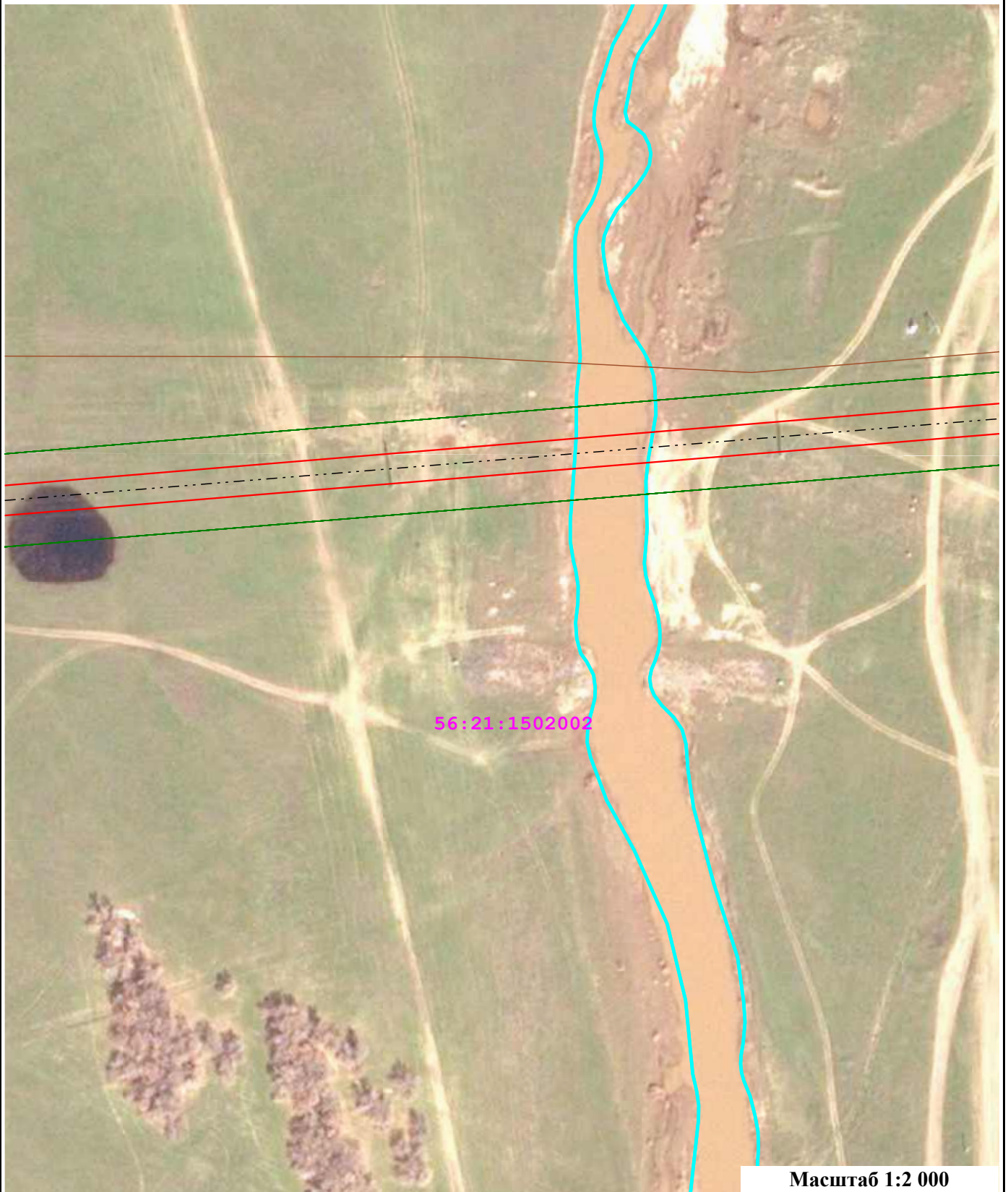
- | | |
|--|---|
|  - Кадастровый номер квартала |  - Граница кадастрового квартала |
|  - Номер земельного участка |  - Граница земельного участка |
|  - Характерная точка проектной границы публичного сервитута |  - Обозначение характерной точки |
|  - Объект электросетевого хозяйства (ВЛ) |  - Объект электросетевого хозяйства (КЛ) |
|  - Проектные границы публичного сервитута |  - Зона с особыми условиями использования территории по сведениям ЕГРН |



Масштаб 1:2 000











Условные обозначения:

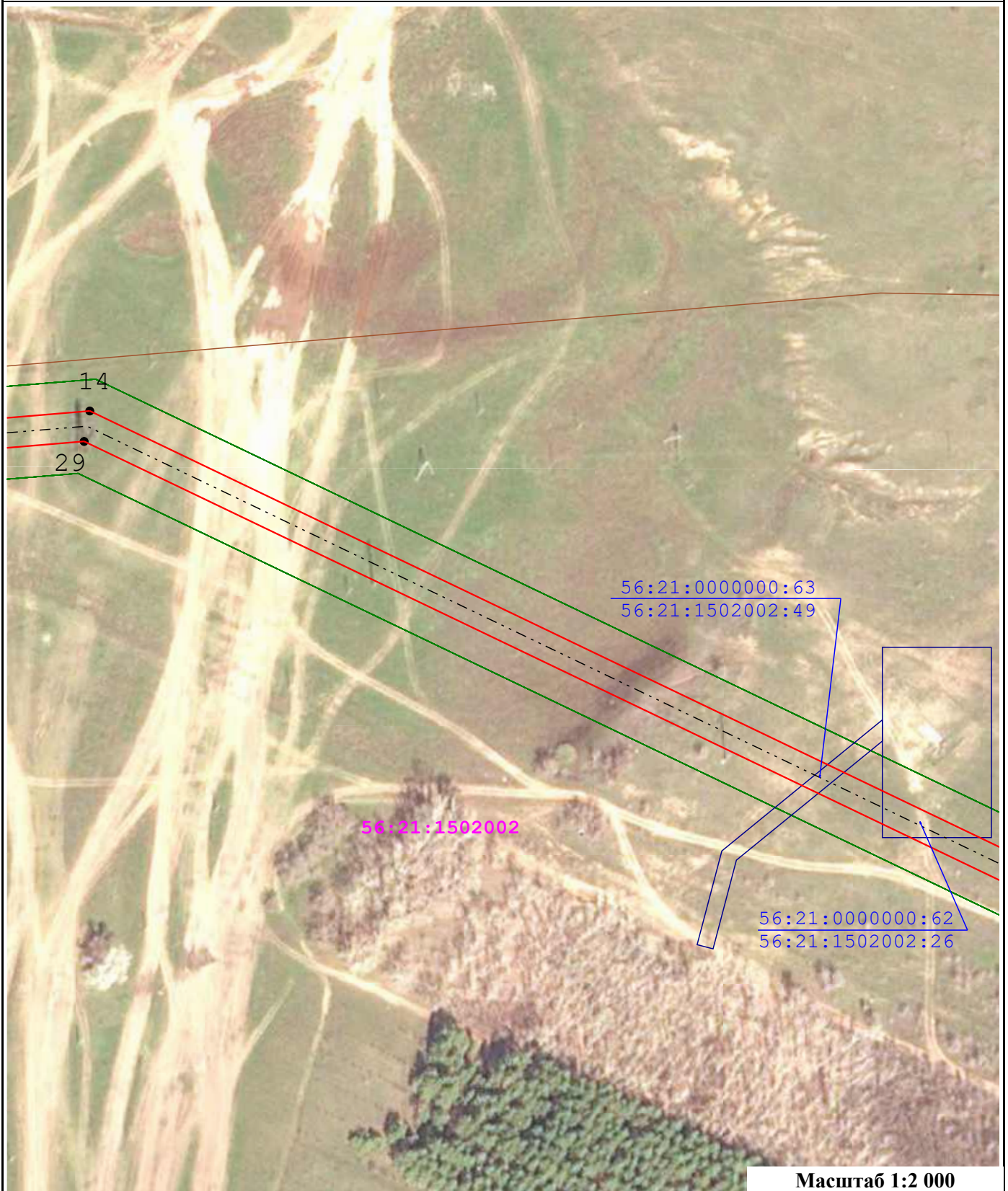
- | | | | |
|-------------------|--|--|---|
| 64:32:012716 | - Кадастровый номер квартала | | - Граница кадастрового квартала |
| 28:07:0100029:089 | - Номер земельного участка | | - Граница земельного участка |
| | - Характерная точка проектной границы публичного сервитута | | - Обозначение характерной точки |
| | - Объект электросетевого хозяйства (ВЛ) | | - Объект электросетевого хозяйства (КЛ) |
| | - Проектные границы публичного сервитута | | - Зона с особыми условиями использования территории по сведениям ЕГРН |



Масштаб 1:2 000

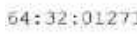









Условные обозначения:

- | | | | |
|---|--|---|---|
|  | - Кадастровый номер квартала |  | - Граница кадастрового квартала |
|  | - Номер земельного участка |  | - Граница земельного участка |
|  | - Характерная точка проектной границы публичного сервитута |  | - Обозначение характерной точки |
|  | - Объект электросетевого хозяйства (ВЛ) |  | - Объект электросетевого хозяйства (КЛ) |
|  | - Проектные границы публичного сервитута |  | - Зона с особыми условиями использования территории по сведениям ЕГРН |



Масштаб 1:2 000











Условные обозначения:

- | | |
|--|---|
|  - Кадастровый номер квартала |  - Граница кадастрового квартала |
|  - Номер земельного участка |  - Граница земельного участка |
|  - Характерная точка проектной границы публичного сервитута |  - Обозначение характерной точки |
|  - Объект электросетевого хозяйства (ВЛ) |  - Объект электросетевого хозяйства (КЛ) |
|  - Проектные границы публичного сервитута |  - Зона с особыми условиями использования территории по сведениям ЕГРН |













Масштаб 1:2 000

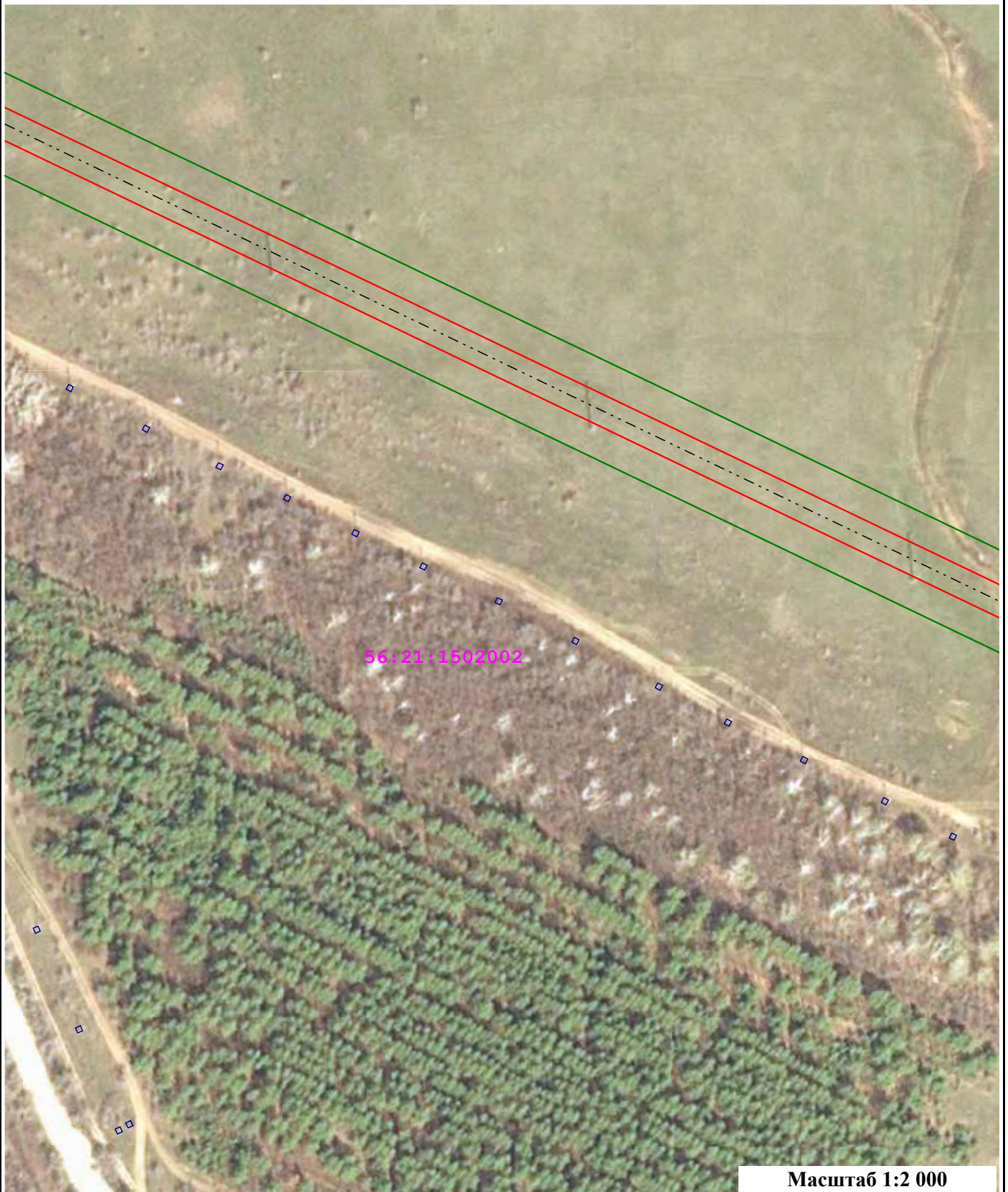
Условные обозначения:

- | | | | |
|---|--|---|---|
|  | - Кадастровый номер квартала |  | - Граница кадастрового квартала |
|  | - Номер земельного участка |  | - Граница земельного участка |
|  | - Характерная точка проектной границы публичного сервитута |  | - Обозначение характерной точки |
|  | - Объект электросетевого хозяйства (ВЛ) |  | - Объект электросетевого хозяйства (КЛ) |
|  | - Проектные границы публичного сервитута |  | - Зона с особыми условиями использования территории по сведениям ЕГРН |













Условные обозначения:

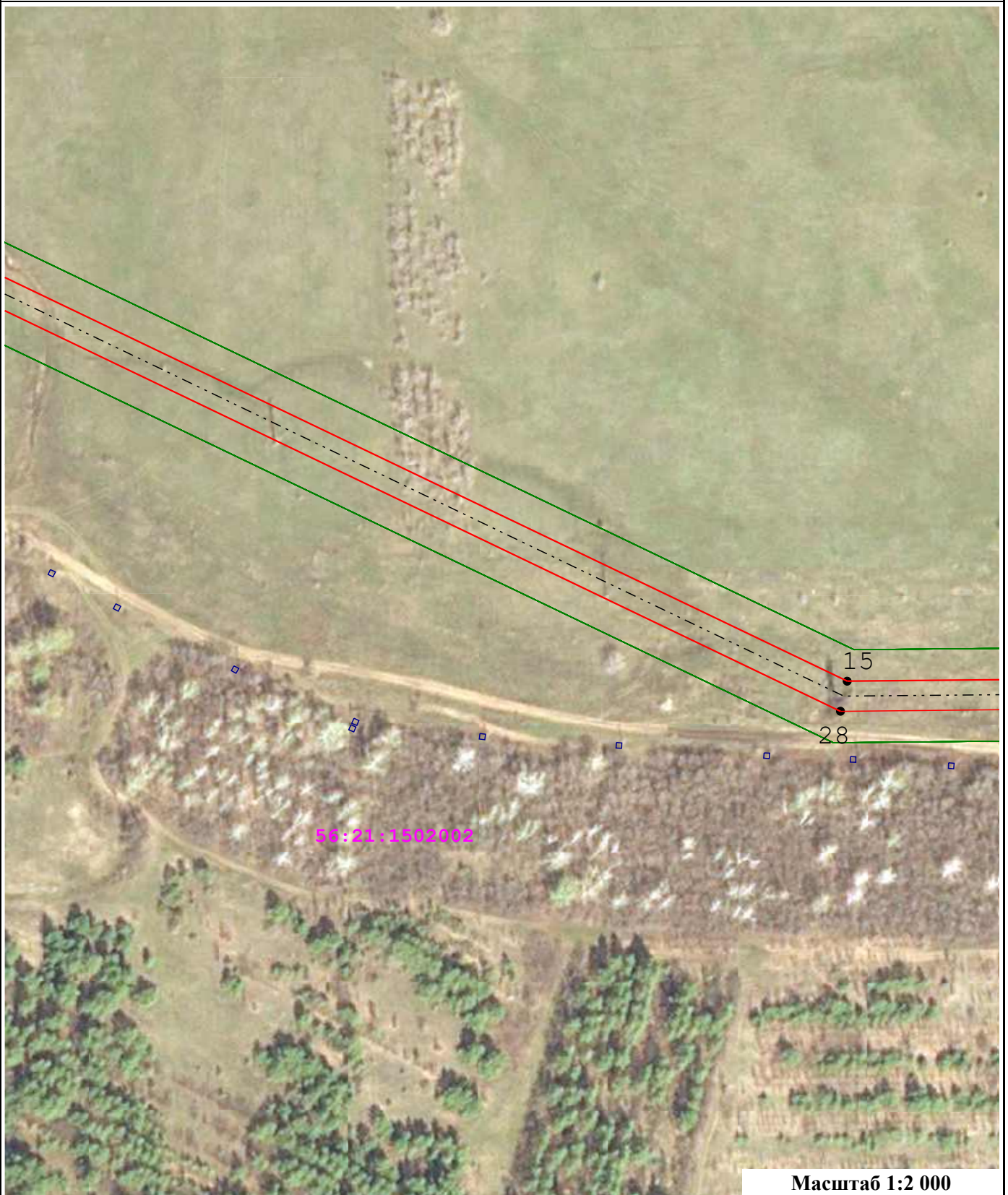
- | | | | |
|---|--|---|---|
|  64:32:012716 | - Кадастровый номер квартала |  | - Граница кадастрового квартала |
|  56:07:0100029:089 | - Номер земельного участка |  | - Граница земельного участка |
|  | - Характерная точка проектной границы публичного сервитута |  | - Обозначение характерной точки |
|  | - Объект электросетевого хозяйства (ВЛ) |  | - Объект электросетевого хозяйства (КЛ) |
|  | - Проектные границы публичного сервитута |  | - Зона с особыми условиями использования территории по сведениям ЕГРН |













Масштаб 1:2 000

Условные обозначения:

- | | |
|--|---|
|  - Кадастровый номер квартала |  - Граница кадастрового квартала |
|  - Номер земельного участка |  - Граница земельного участка |
|  - Характерная точка проектной границы публичного сервитута |  - Обозначение характерной точки |
|  - Объект электросетевого хозяйства (ВЛ) |  - Объект электросетевого хозяйства (КЛ) |
|  - Проектные границы публичного сервитута |  - Зона с особыми условиями использования территории по сведениям ЕГРН |



Условные обозначения:

- | | | | |
|---|--|---|---|
|  64:32:012716 | - Кадастровый номер квартала |  | - Граница кадастрового квартала |
|  28:07:0100029:089 | - Номер земельного участка |  | - Граница земельного участка |
|  | - Характерная точка проектной границы публичного сервитута |  | - Обозначение характерной точки |
|  | - Объект электросетевого хозяйства (ВЛ) |  | - Объект электросетевого хозяйства (КЛ) |
|  | - Проектные границы публичного сервитута |  | - Зона с особыми условиями использования территории по сведениям ЕГРН |



Масштаб 1:2 000

Условные обозначения:

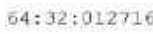









- | | | | |
|---|--|--|---|
|  | - Кадастровый номер квартала |  | - Граница кадастрового квартала |
|  | - Номер земельного участка |  | - Граница земельного участка |
|  | - Характерная точка проектной границы публичного сервитута |  | - Обозначение характерной точки |
|  | - Объект электросетевого хозяйства (ВЛ) |  | - Объект электросетевого хозяйства (КЛ) |
|  | - Проектные границы публичного сервитута |  | - Зона с особыми условиями использования территории по сведениям ЕГРН |

Схема расположения границ публичного сервитута

Лист 37



Масштаб 1:2 000

Условные обозначения:




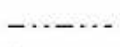

- | | | | |
|---|--|---|---|
|  64:32:012716 | - Кадастровый номер квартала |  | - Граница кадастрового квартала |
|  56:07:0100029:089 | - Номер земельного участка |  | - Граница земельного участка |
|  | - Характерная точка проектной границы публичного сервитута |  | - Обозначение характерной точки |
|  | - Объект электросетевого хозяйства (ВЛ) |  | - Объект электросетевого хозяйства (КЛ) |
|  | - Проектные границы публичного сервитута |  | - Зона с особыми условиями использования территории по сведениям ЕГРН |

Схема расположения границ публичного сервитута

Лист 38



Масштаб 1:2 000

Условные обозначения:

- | | | | |
|--|--|--|---|
| | - Кадастровый номер квартала | | - Граница кадастрового квартала |
| | - Номер земельного участка | | - Граница земельного участка |
| | - Характерная точка проектной границы публичного сервитута | | - Обозначение характерной точки |
| | - Объект электросетевого хозяйства (ВЛ) | | - Объект электросетевого хозяйства (КЛ) |
| | - Проектные границы публичного сервитута | | - Зона с особыми условиями использования территории по сведениям ЕГРН |











Схема расположения границ публичного сервитута

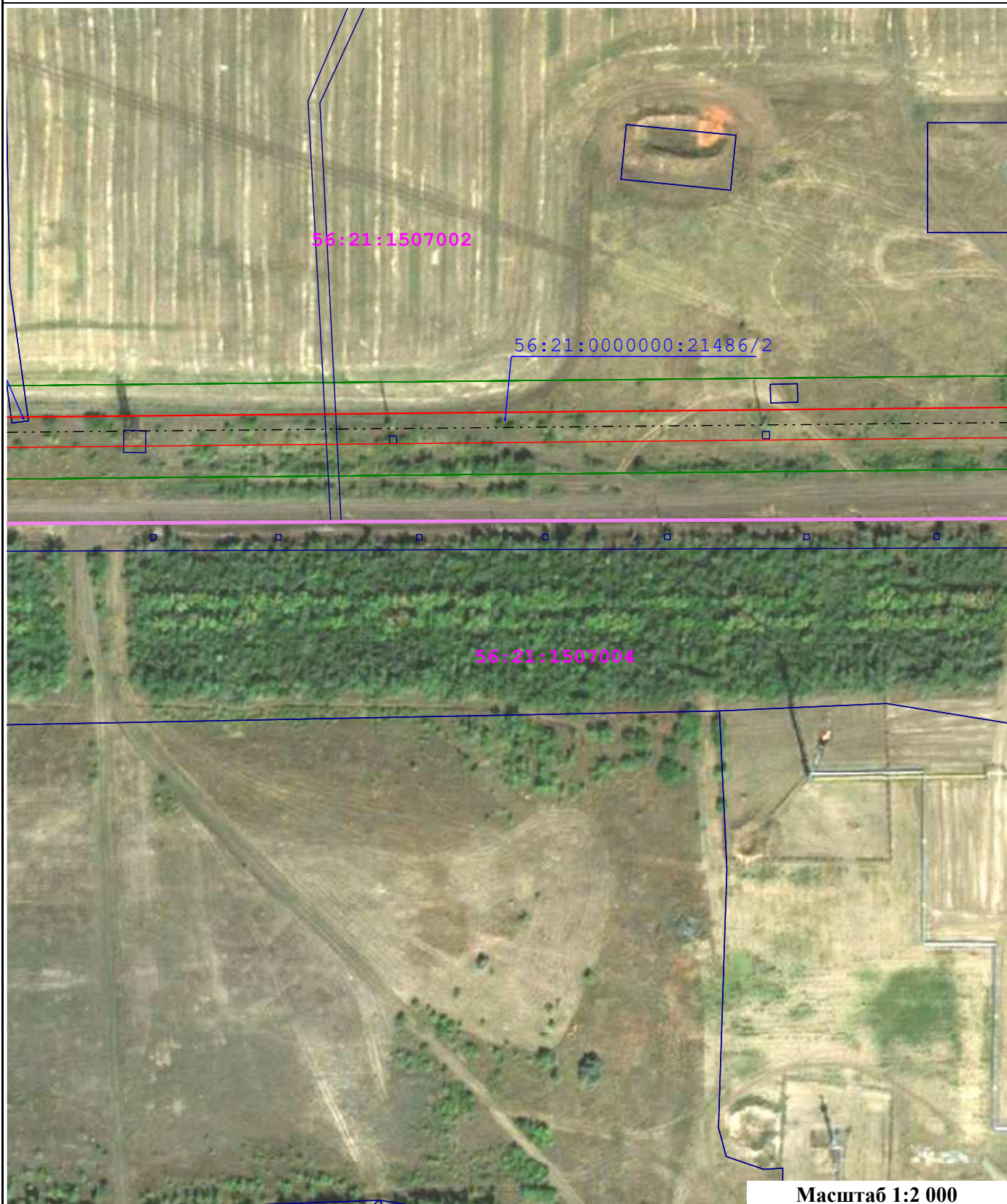
Лист 39



Масштаб 1:2 000

Условные обозначения:

- | | |
|--|---|
|  - Кадастровый номер квартала |  - Граница кадастрового квартала |
|  - Номер земельного участка |  - Граница земельного участка |
|  - Характерная точка проектной границы публичного сервитута |  - Обозначение характерной точки |
|  - Объект электросетевого хозяйства (ВЛ) |  - Объект электросетевого хозяйства (КЛ) |
|  - Проектные границы публичного сервитута |  - Зона с особыми условиями использования территории по сведениям ЕГРН |



Масштаб 1:2 000

Условные обозначения:






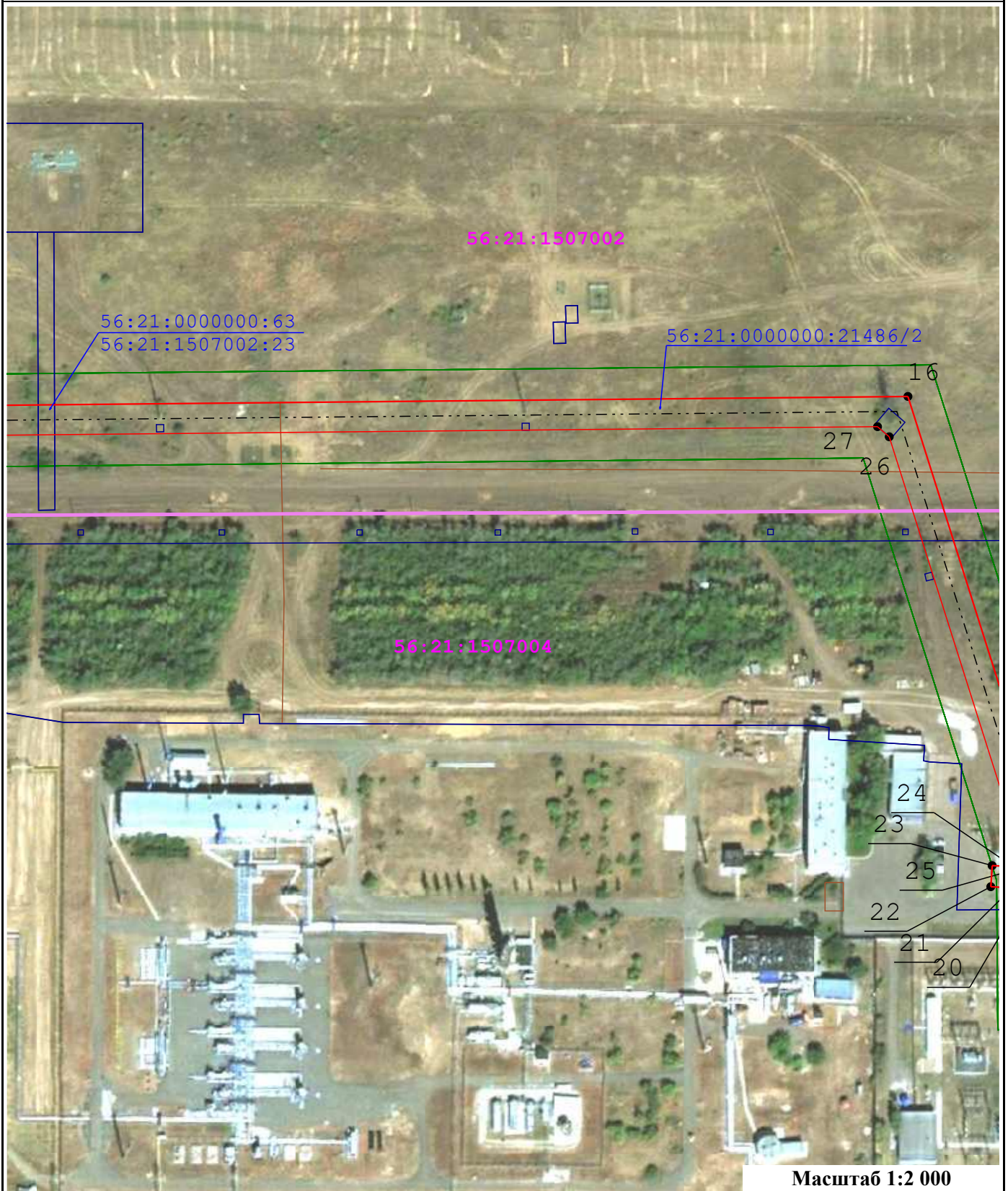
- | | | | |
|---|--|---|---|
|  | - Кадастровый номер квартала |  | - Граница кадастрового квартала |
|  | - Номер земельного участка |  | - Граница земельного участка |
|  | - Характерная точка проектной границы публичного сервитута |  | - Обозначение характерной точки |
|  | - Объект электросетевого хозяйства (ВЛ) |  | - Объект электросетевого хозяйства (КЛ) |
|  | - Проектные границы публичного сервитута |  | - Зона с особыми условиями использования территории по сведениям ЕГРН |

Схема расположения границ публичного сервитута

Лист 41



Масштаб 1:2 000

Условные обозначения:

- | | | | |
|-------------------|--|---|---|
| 64:32:012716 | - Кадастровый номер квартала | | - Граница кадастрового квартала |
| 56:07:0100029:089 | - Номер земельного участка | | - Граница земельного участка |
| | - Характерная точка проектной границы публичного сервитута | 1 | - Обозначение характерной точки |
| | - Объект электросетевого хозяйства (ВЛ) | | - Объект электросетевого хозяйства (КЛ) |
| | - Проектные границы публичного сервитута | | - Зона с особыми условиями использования территории по сведениям ЕГРН |




Масштаб 1:2 000

Условные обозначения:

- | | | | |
|-------------------|--|--|---|
| 64:32:012716 | - Кадастровый номер квартала | | - Граница кадастрового квартала |
| 56:07:0100029:086 | - Номер земельного участка | | - Граница земельного участка |
| | - Характерная точка проектной границы публичного сервитута | | - Обозначение характерной точки |
| | - Объект электросетевого хозяйства (ВЛ) | | - Объект электросетевого хозяйства (КЛ) |
| | - Проектные границы публичного сервитута | | - Зона с особыми условиями использования территории по сведениям ЕГРН |








Схема расположения границ публичного сервитута

Лист 24 - выноска 1



Масштаб 1:1 000

Условные обозначения:

- | | | | |
|---|--|---|---|
| 64:32:012716 | - Кадастровый номер квартала |  | - Граница кадастрового квартала |
| 38:07:0100028:386 | - Номер земельного участка |  | - Граница земельного участка |
|  | - Характерная точка проектной границы публичного сервитута | 1 | - Обозначение характерной точки |
|  | - Объект электросетевого хозяйства (ВЛ) |  | - Объект электросетевого хозяйства (КЛ) |
|  | - Проектные границы публичного сервитута |  | - Зона с особыми условиями использования территории по сведениям ЕГРН |