

ОПИСАНИЕ МЕСТОПОЛОЖЕНИЯ ГРАНИЦ
Публичный сервитут- ВЛ-35 от ПС УКПГ-7 до УКПГ-9 (инв.№122047)

(наименование объекта, местоположение границ которого описано (далее - объект))

Раздел 1

Сведения об объекте

Сведения об объекте		
№ п/п	Характеристики объекта	Описание характеристик
1	2	3
1	Местоположение объекта	Оренбургская область, Оренбургский р-н
2	Площадь объекта ± величина погрешности определения площади (Р ± ΔР)	113 327 м ² ± 118 м ²
3	Иные характеристики объекта	Вид объекта по документу: «Публичный сервитут для использования земель и (или) земельных участков в целях эксплуатации в целях эксплуатации объекта электросетевого хозяйства с кадастровым номером 56:21:0000000:8655 - ВЛ-35 от ПС УКПГ-7 до УКПГ-9 (инв.№122047). Срок публичного сервитута 49 лет. Владелец публичного сервитута: Публичное акционерное общество «Газпром», ИНН 736050003, ОГРН 1027700070518, почтовый адрес: БОКС № 1255, Санкт-Петербург, 200961, адрес электронной почты: gazprom@gazprom.ru.

Раздел 2

Сведения о местоположении границ объекта

1. Система координат МСК 56 зона 2					
2. Сведения о характерных точках границ объекта					
Обозначение характерных точек границ	Координаты, м		Метод определения координат характерной точки	Средняя квадратическая погрешность положения характерной точки (Mt), м	Описание обозначения точки на местности (при наличии)
	X	Y			
1	2	3	4	5	6
1					
1	418 762,71	2 288 684,66	Аналитический метод	0,10	—
2	418 762,60	2 288 673,66		0,10	
3	418 779,96	2 288 673,52		0,10	
4	418 780,98	2 288 721,41		0,10	
5	418 779,06	2 288 724,73		0,10	
6	418 766,45	2 288 724,53		0,10	
7	418 769,92	2 288 718,56		0,10	
8	418 769,20	2 288 684,60		0,10	
1	418 762,71	2 288 684,66		0,10	
2					
9	418 756,56	2 288 747,76	Аналитический метод	0,10	—
10	418 766,21	2 288 746,86		0,10	
11	418 756,70	2 288 763,25		0,10	
9	418 756,56	2 288 747,76		0,10	
3					
12	418 740,47	2 288 769,31	Аналитический метод	0,10	—
13	418 753,01	2 288 769,62		0,10	
14	418 701,71	2 288 858,02		0,10	
15	415 628,49	2 288 825,07		0,10	
16	415 494,92	2 288 827,80		0,10	
17	415 490,73	2 288 852,22		0,10	
18	415 491,66	2 291 413,74		0,10	
19	415 341,53	2 291 441,64		0,10	
20	415 343,85	2 291 616,21		0,10	
21	415 343,01	2 293 307,53		0,10	
22	415 372,92	2 293 356,42		0,10	
23	415 374,91	2 293 360,46		0,10	
24	415 376,28	2 293 363,25		0,10	
25	415 376,10	2 294 191,45		0,10	
26	415 365,10	2 294 190,78		0,10	
27	415 364,91	2 293 364,33		0,10	
28	415 332,01	2 293 310,63		0,10	
29	415 332,85	2 291 616,28		0,10	
30	415 330,41	2 291 432,52		0,10	
31	415 480,65	2 291 404,60		0,10	
32	415 479,73	2 288 851,29		0,10	
33	415 485,62	2 288 816,98		0,10	
34	415 628,44	2 288 814,07		0,10	
35	418 525,14	2 288 844,46		0,10	
36	418 695,41	2 288 846,95	0,10		
12	418 740,47	2 288 769,31	0,10		
4					
37	415 365,11	2 294 196,78	Аналитический метод	0,10	—
38	415 376,11	2 294 197,46		0,10	
39	415 376,72	2 294 815,65		0,10	
40	415 365,72	2 294 814,78		0,10	

Раздел 2

Сведения о местоположении границ объекта

1	2	3	4	5	6
37	415 365,11	2 294 196,78	Аналитический метод	0,10	—
5					
41	415 365,73	2 294 820,80	Аналитический метод	0,10	—
42	415 376,73	2 294 821,67		0,10	
43	415 377,28	2 295 377,48		0,10	
44	415 356,69	2 295 524,24		0,10	
45	415 345,53	2 295 524,62		0,10	
46	415 366,28	2 295 376,72		0,10	
41	415 365,73	2 294 820,80		0,10	
3. Сведения о характерных точках части (частей) границы объекта					
1	2	3	4	5	6
—	—	—	—	—	—

Схема расположения границ публичного сервитута





Масштаб 1:40 000


Условные обозначения:


64:32:012716 - Кадастровый номер квартала


36:07:0100029:384 - Номер земельного участка


 - Характерная точка проектной границы публичного сервитута


 - Объект электросетевого хозяйства (ВЛ)

 - Проектные границы публичного сервитута

 - Граница кадастрового квартала

 - Граница земельного участка

 - Обозначение характерной точки

 - Объект электросетевого хозяйства (КЛ)


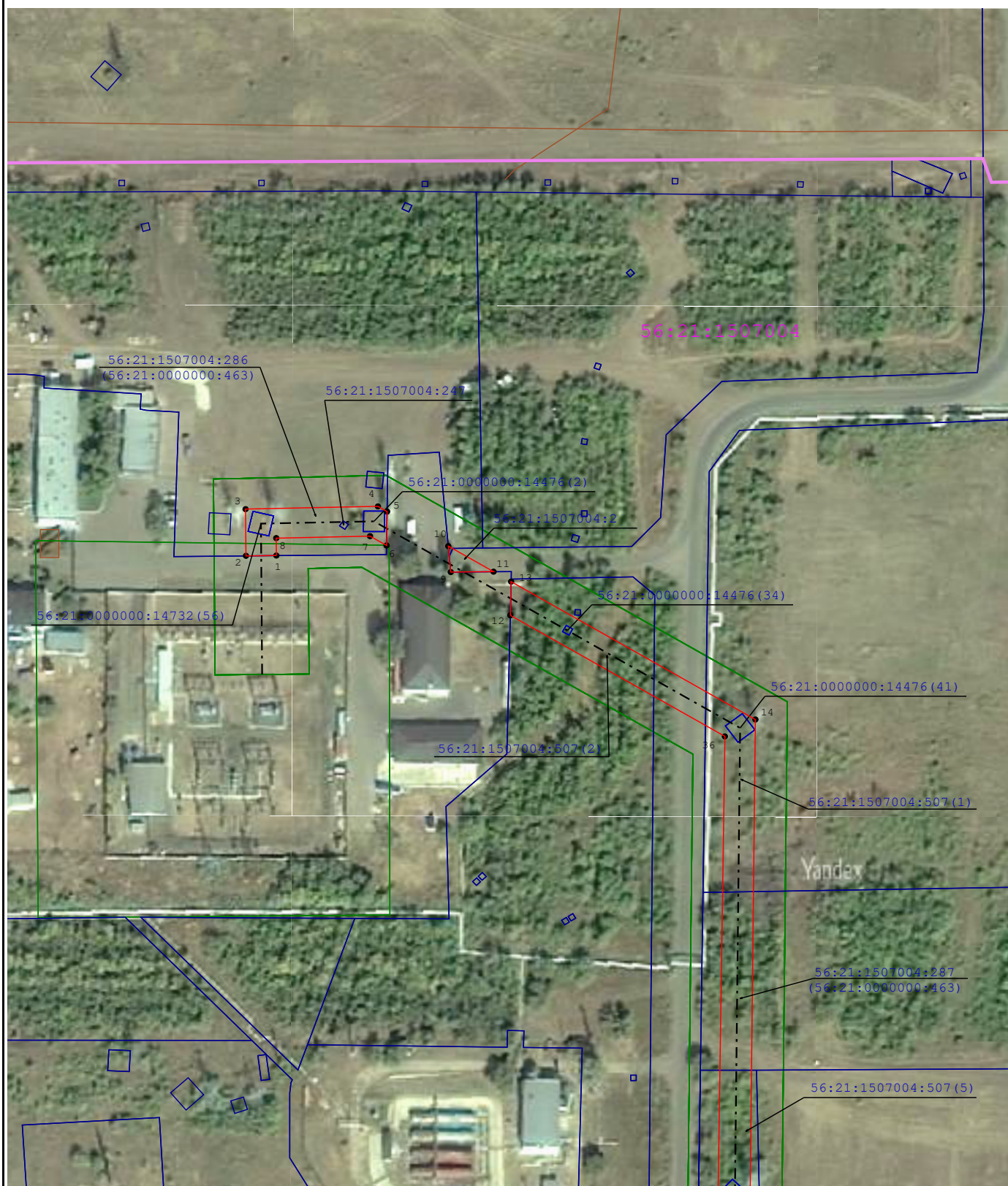



 - Зона с особыми условиями использования территории по сведениям ЕГРН

Схема расположения границ публичного сервитута

Лист-1



Условные обозначения:

- 64:32:012716 - Кадастровый номер квартала
- 36:07:0100029:384 - Номер земельного участка
-  - Характерная точка проектной границы публичного сервитута
-  - Объект электросетевого хозяйства (ВЛ)
-  - Проектные границы публичного сервитута

Масштаб 1:2 000






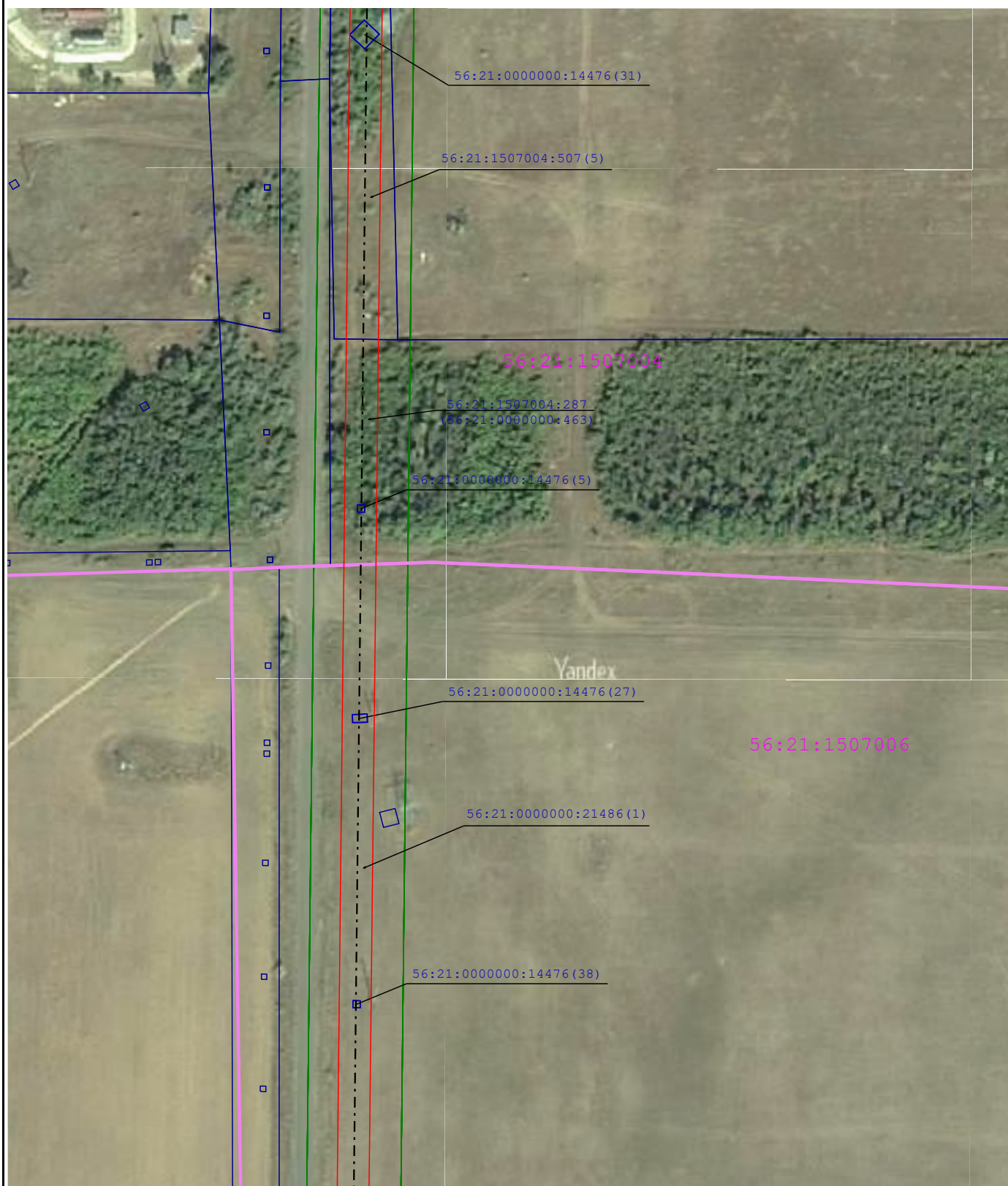
-  - Граница кадастрового квартала
-  - Граница земельного участка
-  - Обозначение характерной точки
-  - Объект электросетевого хозяйства (КЛ)
-  - Зона с особыми условиями использования территории по сведениям ЕГРН

Схема расположения границ публичного сервитута

Лист-2



Условные обозначения:

Масштаб 1:2 000









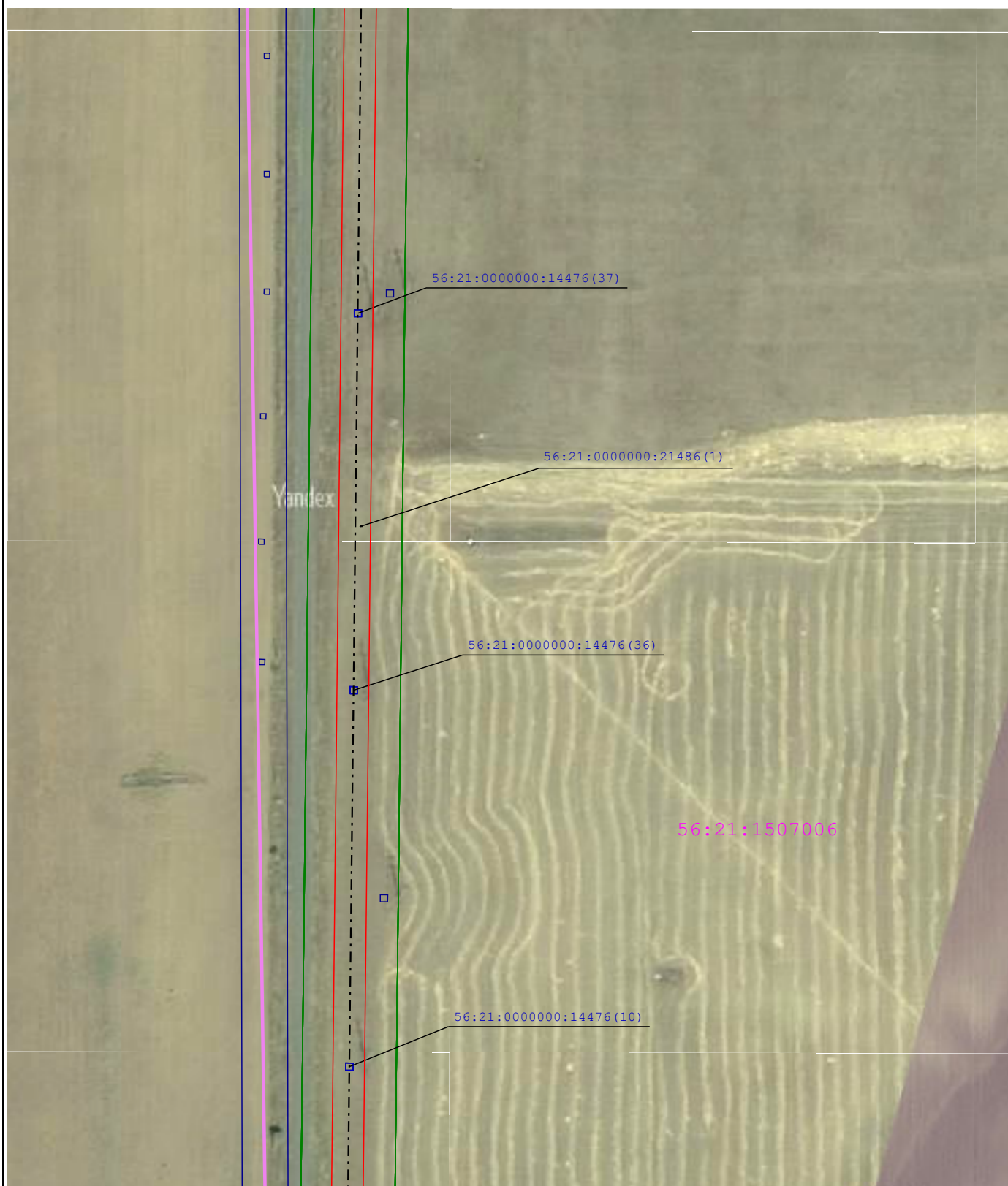
- | | |
|---|---|
| <p>64:32:012716 - Кадастровый номер квартала</p> <p>36:07:0100029:384 - Номер земельного участка</p> <p> - Характерная точка проектной границы публичного сервитута</p> <p> - Объект электросетевого хозяйства (ВЛ)</p> <p> - Проектные границы публичного сервитута</p> | <p> - Граница кадастрового квартала</p> <p> - Граница земельного участка</p> <p> - Обозначение характерной точки</p> <p> - Объект электросетевого хозяйства (КЛ)</p> <p> - Зона с особыми условиями использования территории по сведениям ЕГРН</p> |
|---|---|

Схема расположения границ публичного сервитута

Лист-3



Условные обозначения:

Масштаб 1:2 000

- | | |
|--|--|
| <p>64:32:012716 - Кадастровый номер квартала</p> <p>36:07:0100029:384 - Номер земельного участка</p> <p> - Характерная точка проектной границы публичного сервитута</p> <p> - Объект электросетевого хозяйства (ВЛ)</p> <p> - Проектные границы публичного сервитута</p> | <p> - Граница кадастрового квартала</p> <p> - Граница земельного участка</p> <p> - Обозначение характерной точки</p> <p> - Объект электросетевого хозяйства (КЛ)</p> <p> - Зона с особыми условиями использования территории по сведениям ЕГРН</p> |
|--|--|

Схема расположения границ публичного сервитута


Лист-4




Условные обозначения:


Масштаб 1:2 000


64:32:012716 - Кадастровый номер квартала


 - Граница кадастрового квартала


36:07:0100029:384 - Номер земельного участка


 - Граница земельного участка

 - Характерная точка проектной границы публичного сервитута

 - Обозначение характерной точки

 - Объект электросетевого хозяйства (ВЛ)

 - Объект электросетевого хозяйства (КЛ)

 - Проектные границы публичного сервитута


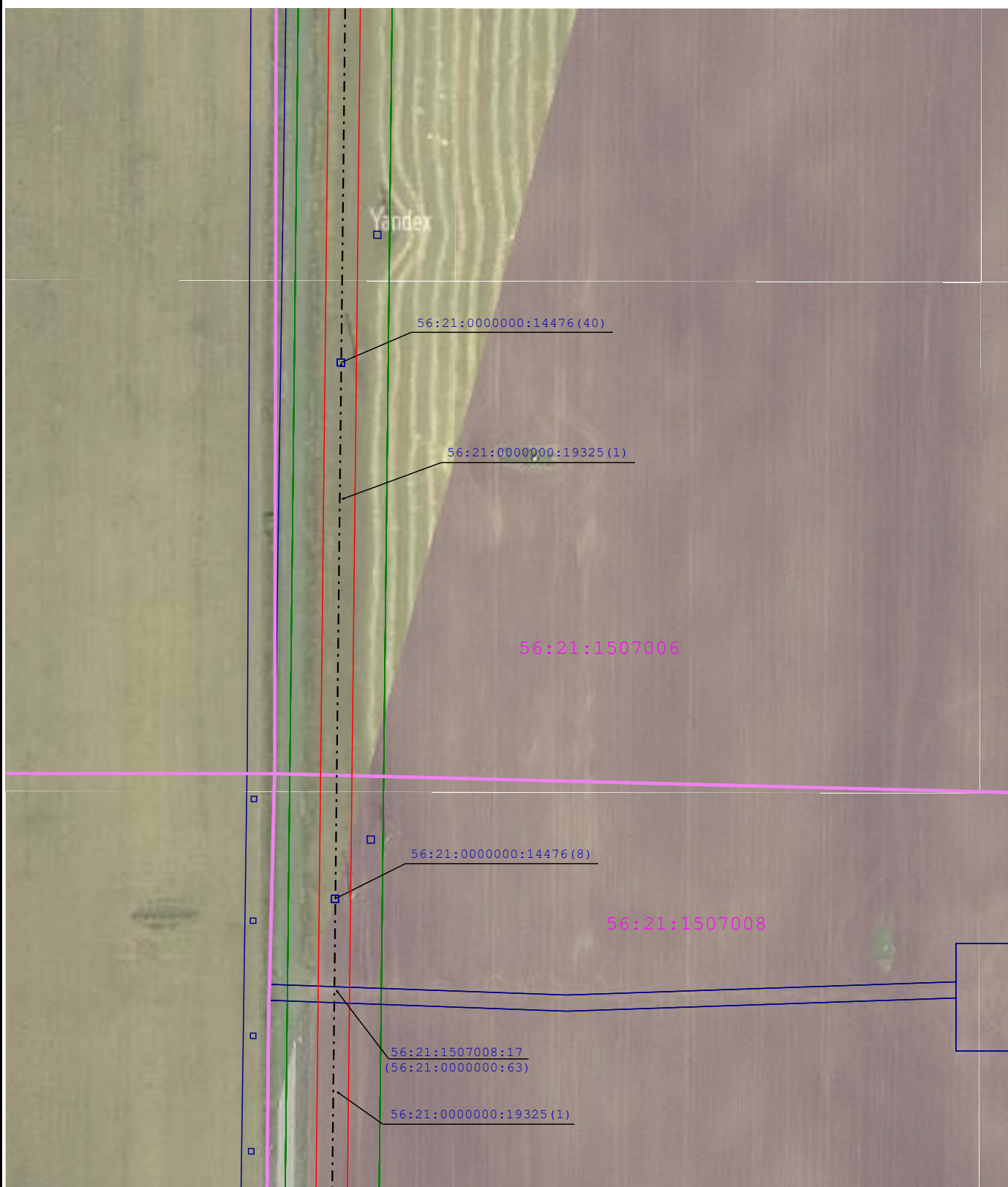
 - Зона с особыми условиями использования территории по сведениям ЕГРН

Схема расположения границ публичного сервитута

Лист-5



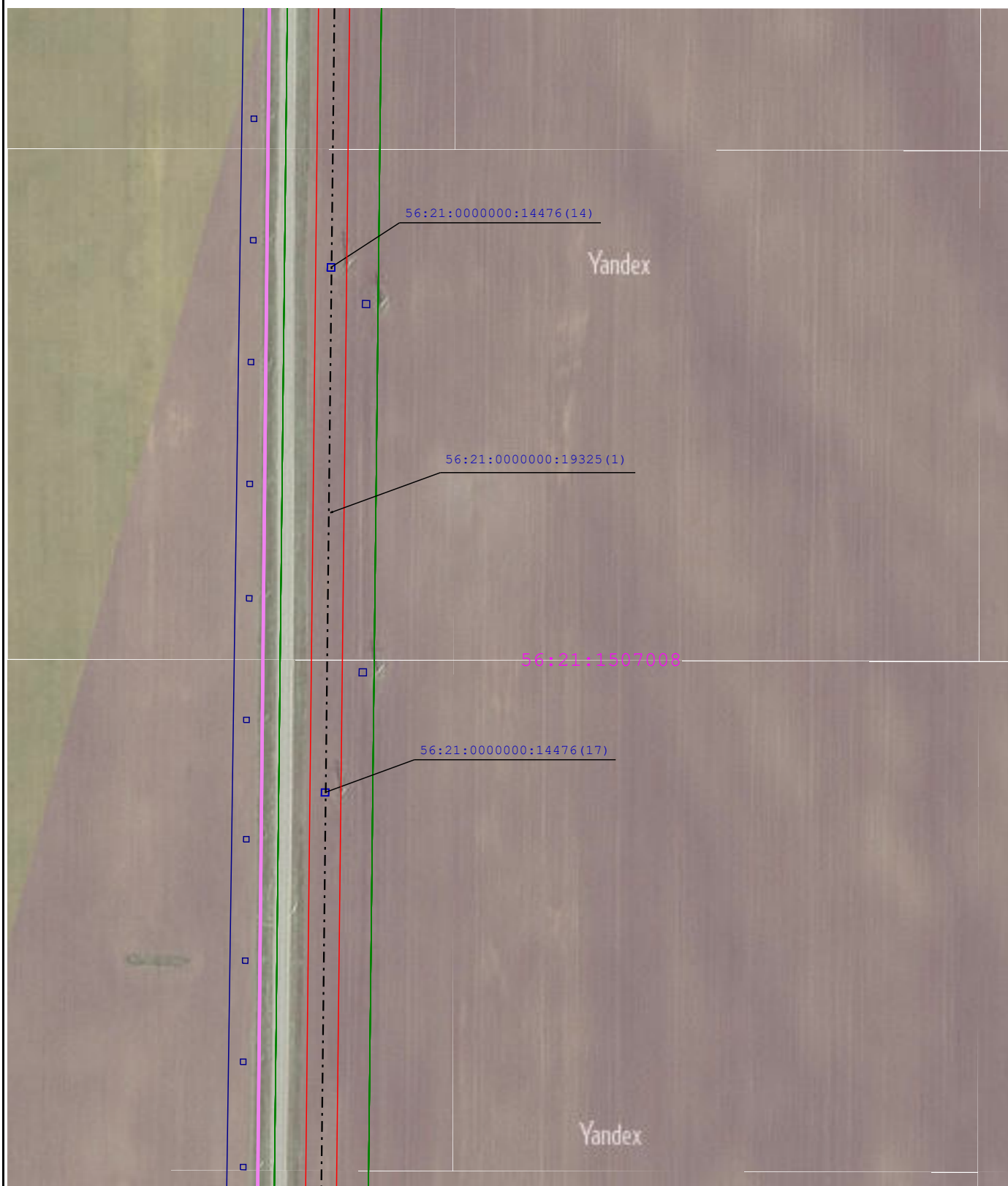
Условные обозначения:

Масштаб 1:2 000

- | | |
|--|--|
| <p>64:32:012716 - Кадастровый номер квартала</p> <p>36:07:0100029:384 - Номер земельного участка</p> <p> - Характерная точка проектной границы публичного сервитута</p> <p> - Объект электросетевого хозяйства (ВЛ)</p> <p> - Проектные границы публичного сервитута</p> | <p> - Граница кадастрового квартала</p> <p> - Граница земельного участка</p> <p> - Обозначение характерной точки</p> <p> - Объект электросетевого хозяйства (КЛ)</p> <p> - Зона с особыми условиями использования территории по сведениям ЕГРН</p> |
|--|--|

Схема расположения границ публичного сервитута

Лист-6



Условные обозначения:

Масштаб 1:2 000









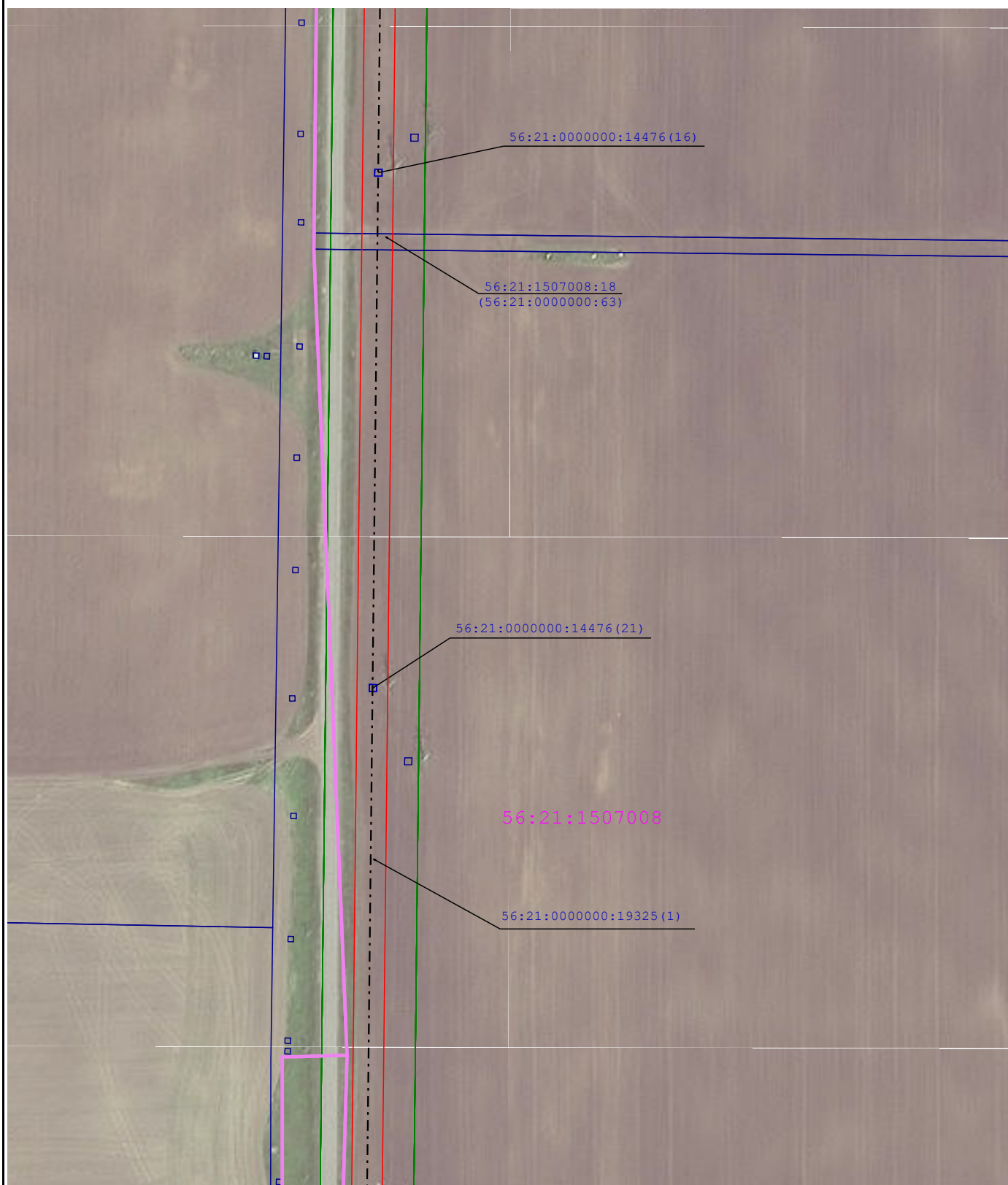
- | | |
|---|---|
| <p>64:32:012716 - Кадастровый номер квартала</p> <p>36:07:0100029:384 - Номер земельного участка</p> <p> - Характерная точка проектной границы публичного сервитута</p> <p> - Объект электросетевого хозяйства (ВЛ)</p> <p> - Проектные границы публичного сервитута</p> | <p> - Граница кадастрового квартала</p> <p> - Граница земельного участка</p> <p> - Обозначение характерной точки</p> <p> - Объект электросетевого хозяйства (КЛ)</p> <p> - Зона с особыми условиями использования территории по сведениям ЕГРН</p> |
|---|---|

Схема расположения границ публичного сервитута

Лист-7



Условные обозначения:

Масштаб 1:2 000

- | | |
|--|--|
| <p>64:32:012716 - Кадастровый номер квартала</p> <p>36:07:0100029:384 - Номер земельного участка</p> <p> - Характерная точка проектной границы публичного сервитута</p> <p> - Объект электросетевого хозяйства (ВЛ)</p> <p> - Проектные границы публичного сервитута</p> | <p> - Граница кадастрового квартала</p> <p> - Граница земельного участка</p> <p> - Обозначение характерной точки</p> <p> - Объект электросетевого хозяйства (КЛ)</p> <p> - Зона с особыми условиями использования территории по сведениям ЕГРН</p> |
|--|--|

Схема расположения границ публичного сервитута

Лист-8




Условные обозначения:

Масштаб 1:2 000

- | | |
|--|--|
| <p>64:32:012716 - Кадастровый номер квартала</p> <p>36:07:0100029:384 - Номер земельного участка</p> <p> - Характерная точка проектной границы публичного сервитута</p> <p> - Объект электросетевого хозяйства (ВЛ)</p> <p> - Проектные границы публичного сервитута</p> | <p> - Граница кадастрового квартала</p> <p> - Граница земельного участка</p> <p> - Обозначение характерной точки</p> <p> - Объект электросетевого хозяйства (КЛ)</p> <p> - Зона с особыми условиями использования территории по сведениям ЕГРН</p> |
|--|--|

Схема расположения границ публичного сервитута

Лист-9



Условные обозначения:

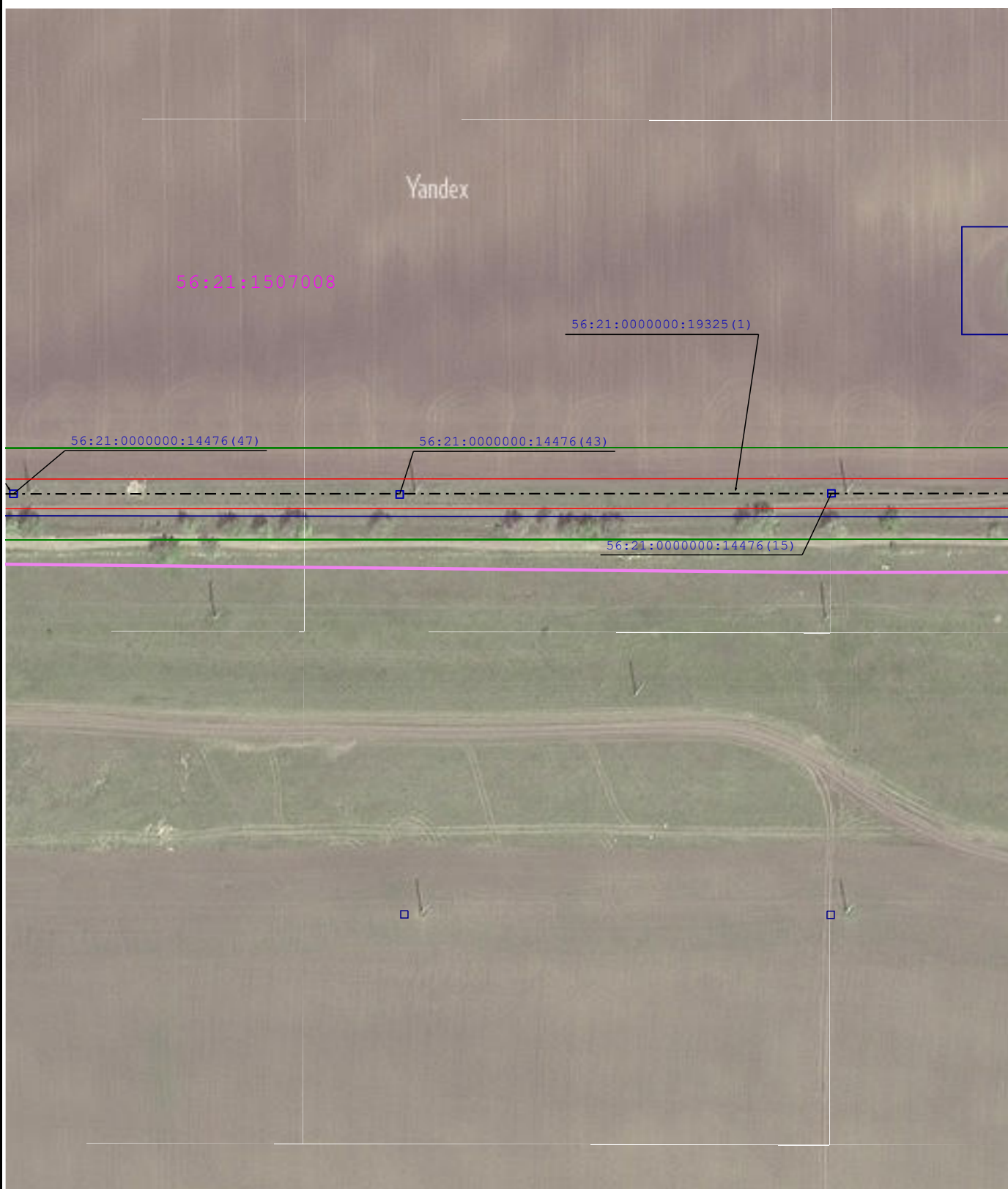
Масштаб 1:2 000

- 64:32:012716 - Кадастровый номер квартала
- 36:07:0100029:384 - Номер земельного участка
- Характерная точка проектной границы публичного сервитута
- Объект электросетевого хозяйства (ВЛ)
- Проектные границы публичного сервитута

- Граница кадастрового квартала
- Граница земельного участка
- Обозначение характерной точки
- Объект электросетевого хозяйства (КЛ)
- Зона с особыми условиями использования территории по сведениям ЕГРН

Схема расположения границ публичного сервитута

Лист-10



Условные обозначения:

Масштаб 1:2 000

64:32:012716 - Кадастровый номер квартала

- Граница кадастрового квартала

36:07:0100029:384 - Номер земельного участка

- Граница земельного участка

- Характерная точка проектной границы публичного сервитута

- Обозначение характерной точки

- Объект электросетевого хозяйства (ВЛ)

- Объект электросетевого хозяйства (КЛ)

- Проектные границы публичного сервитута

- Зона с особыми условиями использования территории по сведениям ЕГРН

Схема расположения границ публичного сервитута


Лист-11




Условные обозначения:


Масштаб 1:2 000


64:32:012716 - Кадастровый номер квартала


 - Граница кадастрового квартала


36:07:0100029:384 - Номер земельного участка


 - Граница земельного участка

 - Характерная точка проектной границы публичного сервитута

 - Обозначение характерной точки

 - Объект электросетевого хозяйства (ВЛ)

 - Объект электросетевого хозяйства (КЛ)

 - Проектные границы публичного сервитута


 - Зона с особыми условиями использования территории по сведениям ЕГРН

Схема расположения границ публичного сервитута

Лист-12



Условные обозначения:

Масштаб 1:2 000

64:32:012716 - Кадастровый номер квартала

- Граница кадастрового квартала

36:07:0100029:384 - Номер земельного участка

- Граница земельного участка

- Характерная точка проектной границы публичного сервитута

- Обозначение характерной точки

- Объект электросетевого хозяйства (ВЛ)


- Объект электросетевого хозяйства (КЛ)

- Проектные границы публичного сервитута

- Зона с особыми условиями использования территории по сведениям ЕГРН

Схема расположения границ публичного сервитута


Лист-13




Условные обозначения:


Масштаб 1:2 000


64:32:012716 - Кадастровый номер квартала


 - Граница кадастрового квартала


36:07:0100029:384 - Номер земельного участка


 - Граница земельного участка


 - Характерная точка проектной границы публичного сервитута

 - Обозначение характерной точки

 - Объект электросетевого хозяйства (ВЛ)

 - Объект электросетевого хозяйства (КЛ)

 - Проектные границы публичного сервитута


 - Зона с особыми условиями использования территории по сведениям ЕГРН




Условные обозначения:


Масштаб 1:2 000


64:32:012716 - Кадастровый номер квартала


 - Граница кадастрового квартала

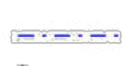
36:07:0100029:384 - Номер земельного участка


 - Граница земельного участка

 - Характерная точка проектной границы публичного сервитута

 - Обозначение характерной точки

 - Объект электросетевого хозяйства (ВЛ)

 - Объект электросетевого хозяйства (КЛ)

 - Проектные границы публичного сервитута


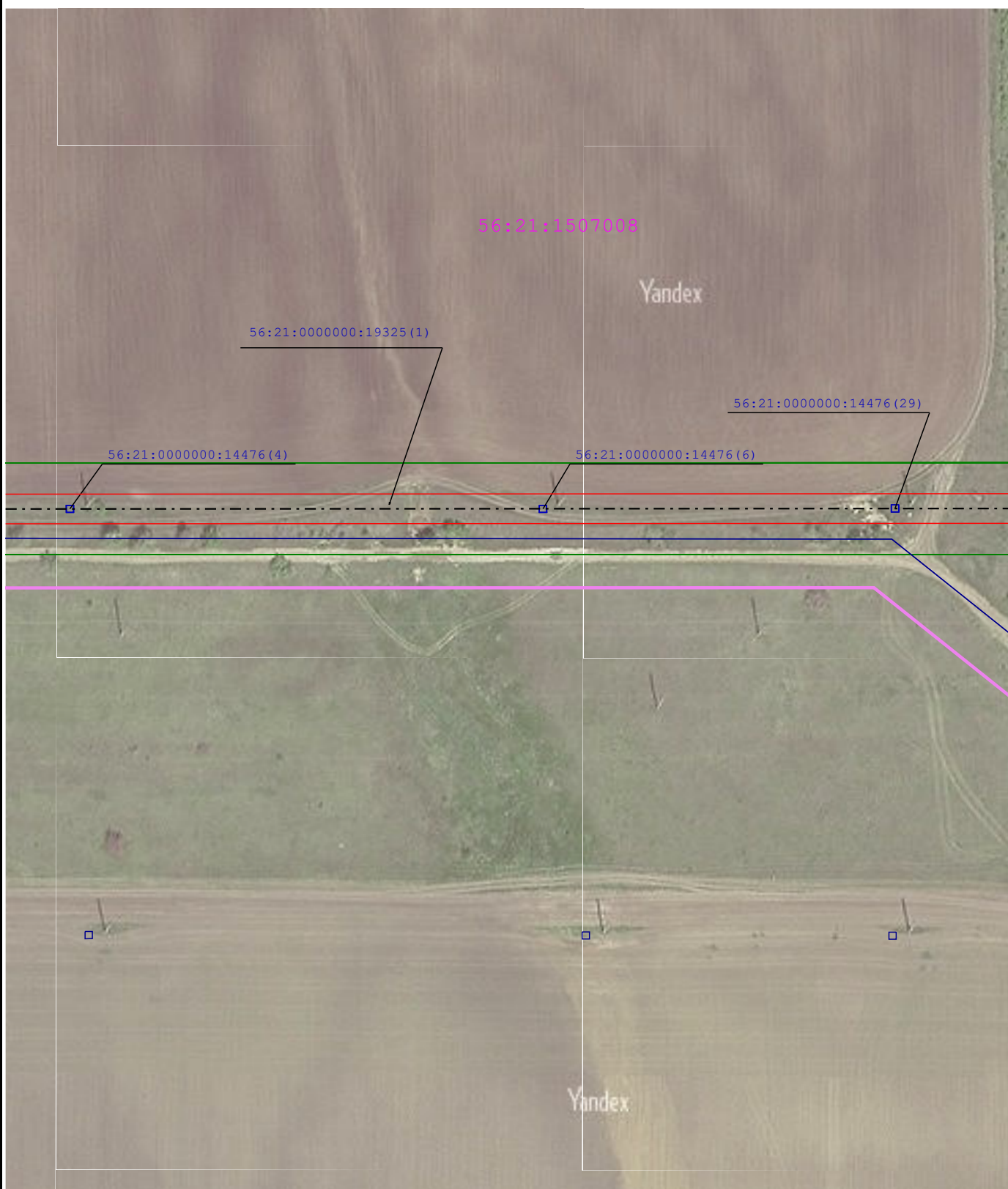
 - Зона с особыми условиями использования территории по сведениям ЕГРН

Схема расположения границ публичного сервитута

Лист-15



Условные обозначения:

Масштаб 1:2 000

64:32:012716 - Кадастровый номер квартала

- Граница кадастрового квартала

36:07:0100029:384 - Номер земельного участка

- Граница земельного участка

- Характерная точка проектной границы публичного сервитута

- Обозначение характерной точки

- Объект электросетевого хозяйства (ВЛ)

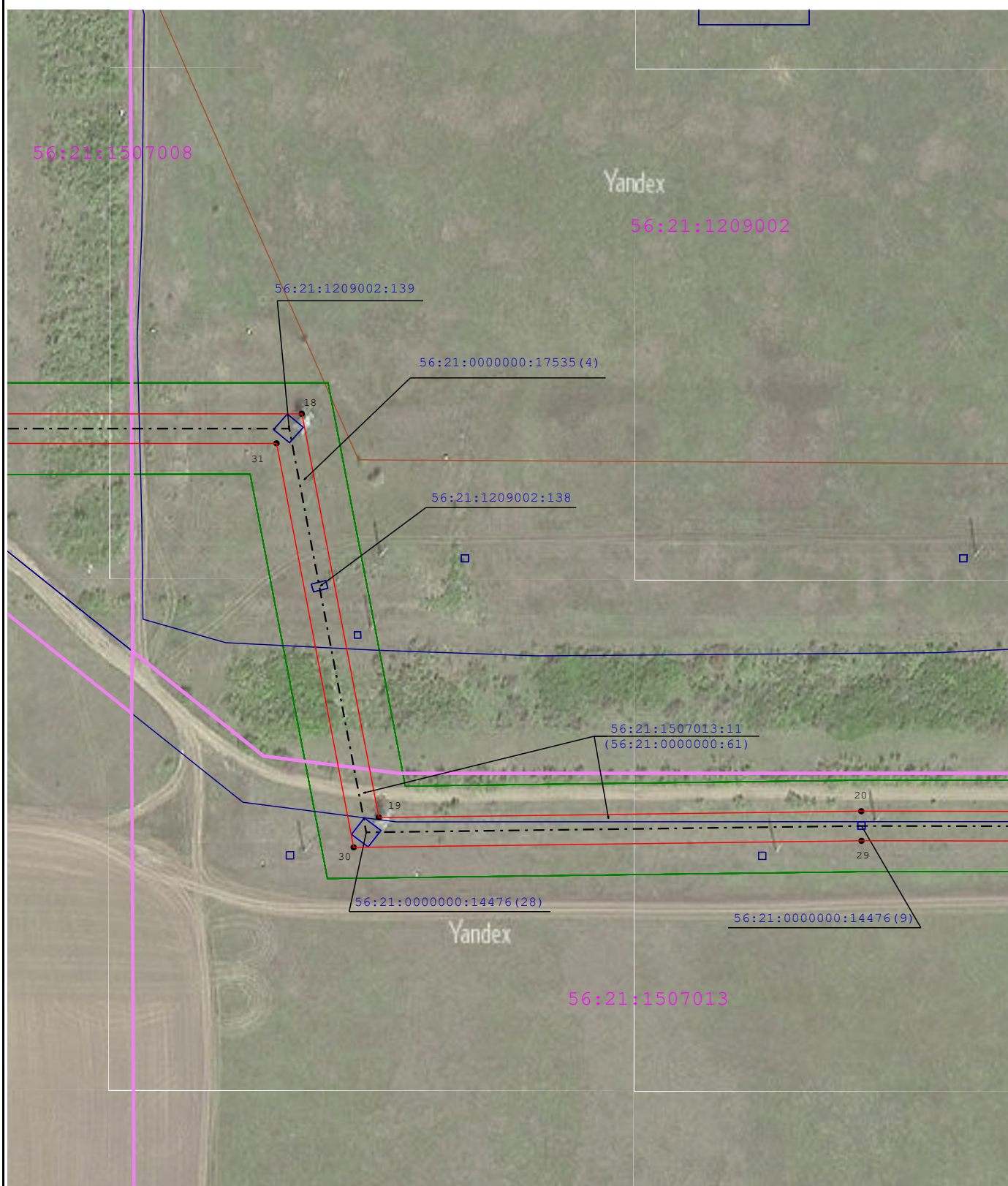
- Объект электросетевого хозяйства (КЛ)

- Проектные границы публичного сервитута

- Зона с особыми условиями использования территории по сведениям ЕГРН

Схема расположения границ публичного сервитута

Лист-16



Условные обозначения:

Масштаб 1:2 000

64:32:012716 - Кадастровый номер квартала

- Граница кадастрового квартала

36:07:0100029:384 - Номер земельного участка

- Граница земельного участка

- Характерная точка проектной границы публичного сервитута

- Обозначение характерной точки

- Объект электросетевого хозяйства (ВЛ)

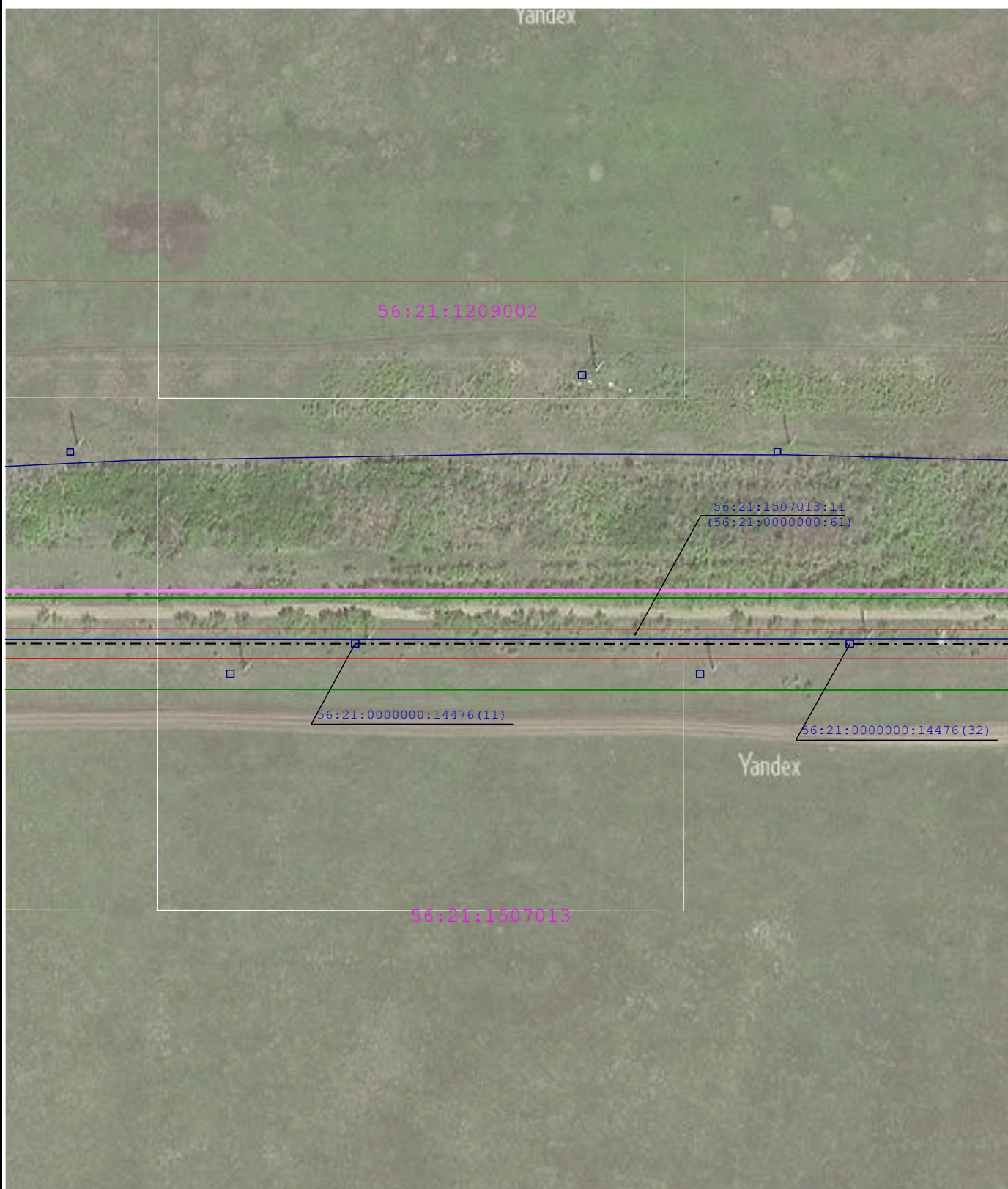
- Объект электросетевого хозяйства (КЛ)

- Проектные границы публичного сервитута

- Зона с особыми условиями использования территории по сведениям ЕГРН

Схема расположения границ публичного сервитута

Лист-17



Условные обозначения:

Масштаб 1:2 000









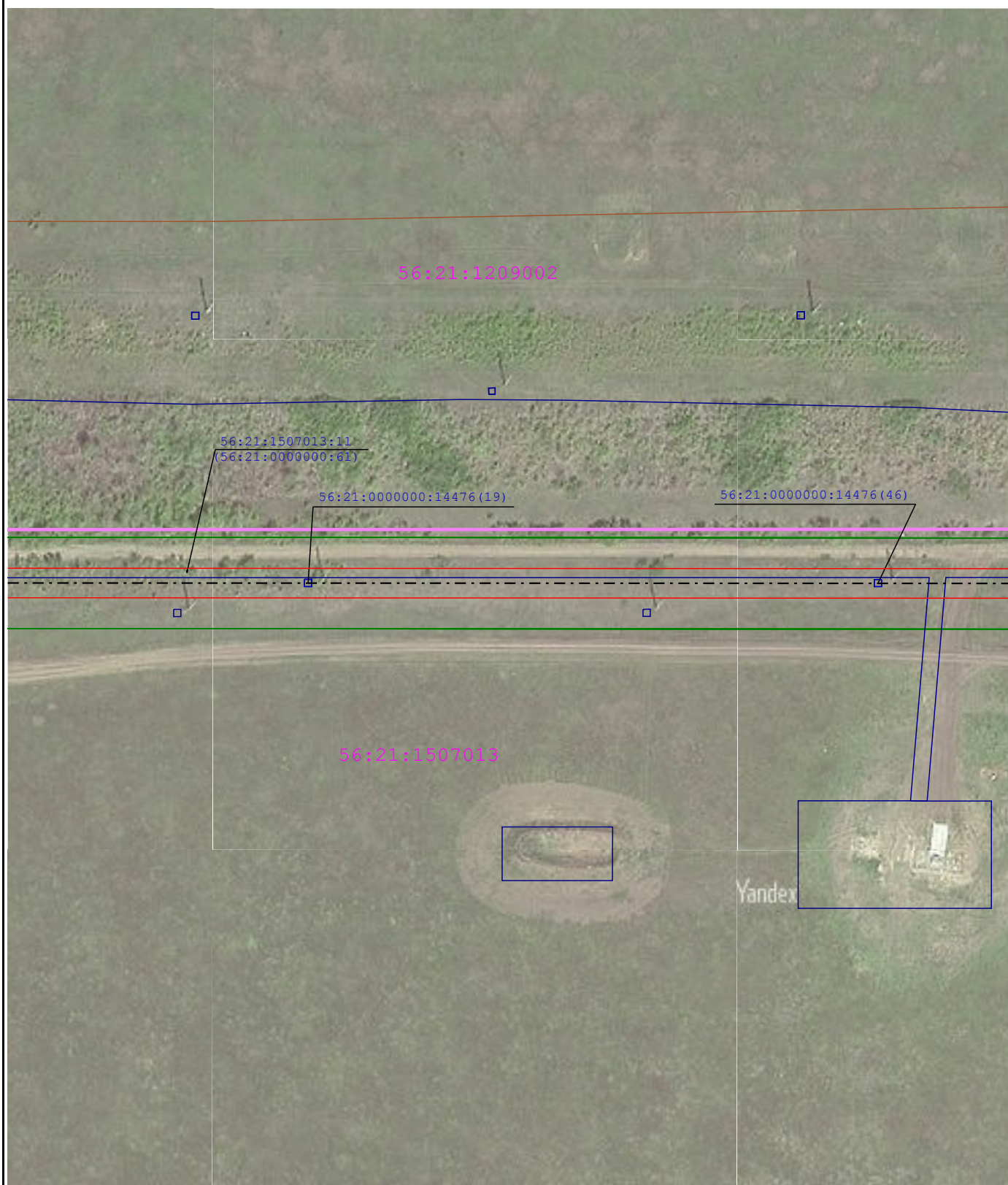
- | | |
|---|---|
| <p>64:32:012716 - Кадастровый номер квартала</p> <p>36:07:0100029:384 - Номер земельного участка</p> <p> - Характерная точка проектной границы публичного сервитута</p> <p> - Объект электросетевого хозяйства (ВЛ)</p> <p> - Проектные границы публичного сервитута</p> | <p> - Граница кадастрового квартала</p> <p> - Граница земельного участка</p> <p> - Обозначение характерной точки</p> <p> - Объект электросетевого хозяйства (КЛ)</p> <p> - Зона с особыми условиями использования территории по сведениям ЕГРН</p> |
|---|---|




Схема расположения границ публичного сервитута

Лист-18



Условные обозначения:

Масштаб 1:2 000

- 64:32:012716 - Кадастровый номер квартала
- 36:07:0100029:384 - Номер земельного участка
-  - Характерная точка проектной границы публичного сервитута
-  - Объект электросетевого хозяйства (ВЛ)
-  - Проектные границы публичного сервитута






-  - Граница кадастрового квартала
-  - Граница земельного участка
-  - Обозначение характерной точки
-  - Объект электросетевого хозяйства (КЛ)
-  - Зона с особыми условиями использования территории по сведениям ЕГРН

Схема расположения границ публичного сервитута

Лист-19



Условные обозначения:

Масштаб 1:2 000

64:32:012716 - Кадастровый номер квартала

- Граница кадастрового квартала

36:07:0100029:384 - Номер земельного участка

- Граница земельного участка

- Характерная точка проектной границы публичного сервитута

- Обозначение характерной точки

- Объект электросетевого хозяйства (ВЛ)

- Объект электросетевого хозяйства (КЛ)

- Проектные границы публичного сервитута

- Зона с особыми условиями использования территории по сведениям ЕГРН

Схема расположения границ публичного сервитута

Лист- 20



Условные обозначения:

Масштаб 1:2 000

64:32:012716 - Кадастровый номер квартала

- Граница кадастрового квартала

36:07:0100029:384 - Номер земельного участка

- Граница земельного участка

- Характерная точка проектной границы публичного сервитута

- Обозначение характерной точки

- Объект электросетевого хозяйства (ВЛ)

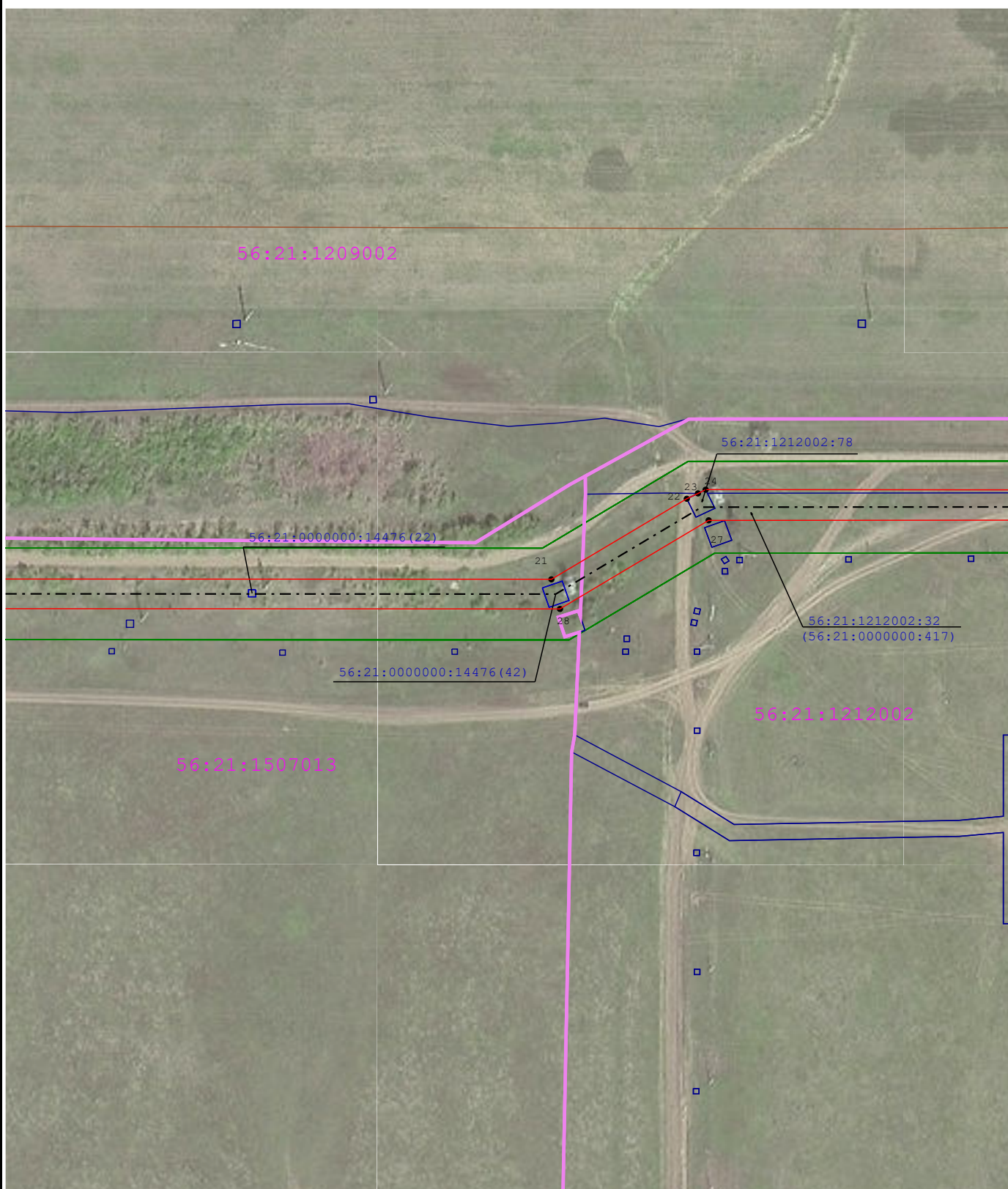
- Объект электросетевого хозяйства (КЛ)

- Проектные границы публичного сервитута

- Зона с особыми условиями использования территории по сведениям ЕГРН




Схема расположения границ публичного сервитута

Лист-21



Условные обозначения:

Масштаб 1:2 000

- 64:32:012716 - Кадастровый номер квартала
- 36:07:0100029:384 - Номер земельного участка
-  - Характерная точка проектной границы публичного сервитута
-  - Объект электросетевого хозяйства (ВЛ)
-  - Проектные границы публичного сервитута






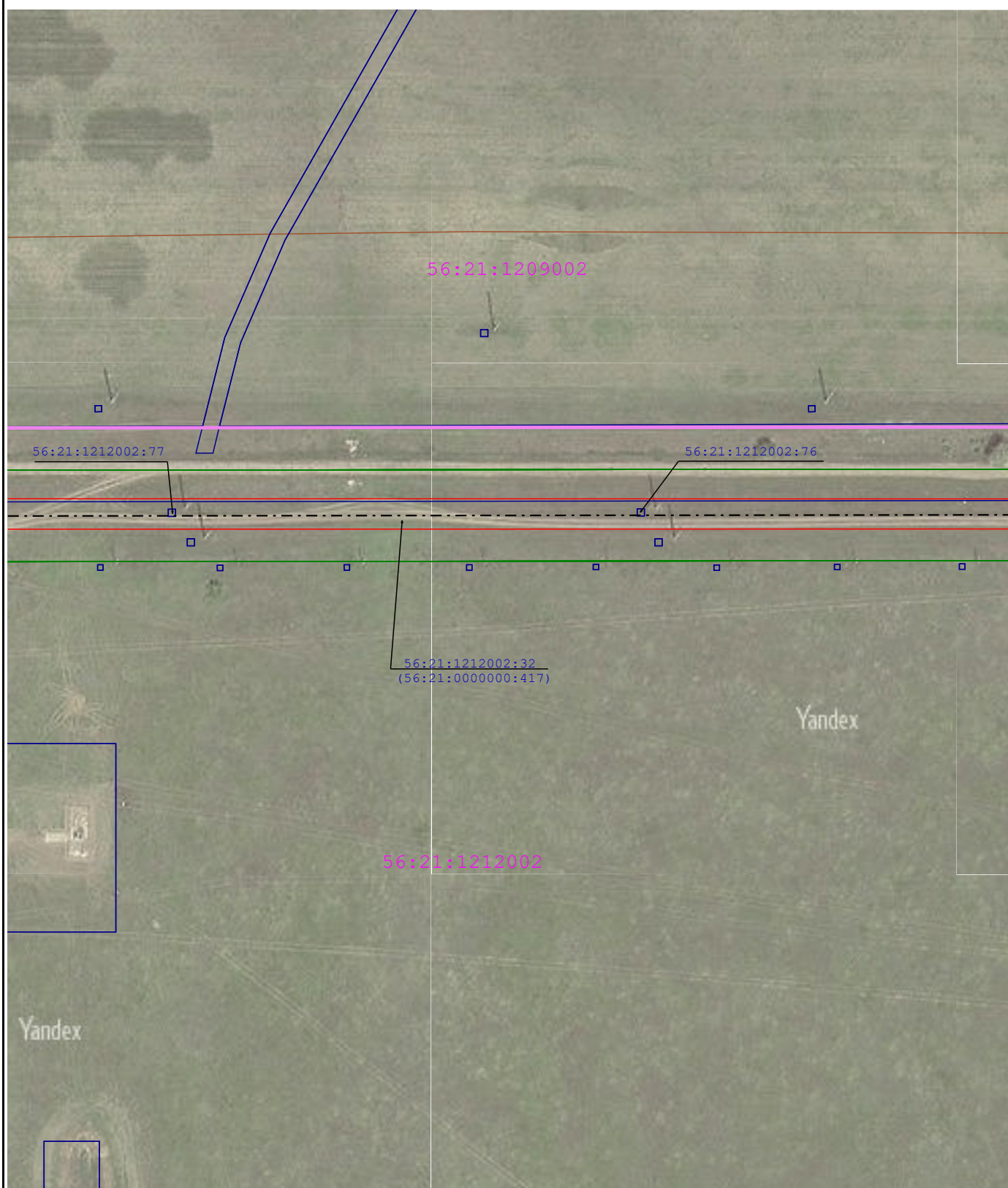
-  - Граница кадастрового квартала
-  - Граница земельного участка
-  - Обозначение характерной точки
-  - Объект электросетевого хозяйства (КЛ)
-  - Зона с особыми условиями использования территории по сведениям ЕГРН

Схема расположения границ публичного сервитута

Лист-22





Условные обозначения:


Масштаб 1:2 000


64:32:012716 - Кадастровый номер квартала


36:07:0100029:384 - Номер земельного участка


 - Характерная точка проектной границы публичного сервитута


 - Объект электросетевого хозяйства (ВЛ)

 - Проектные границы публичного сервитута

 - Граница кадастрового квартала

 - Граница земельного участка

 - Обозначение характерной точки

 - Объект электросетевого хозяйства (КЛ)


 - Зона с особыми условиями использования территории по сведениям ЕГРН

Схема расположения границ публичного сервитута


Лист-23




Условные обозначения:


Масштаб 1:2 000


64:32:012716 - Кадастровый номер квартала


 - Граница кадастрового квартала


36:07:0100029:384 - Номер земельного участка


 - Граница земельного участка

 - Характерная точка проектной границы публичного сервитута

 - Обозначение характерной точки

 - Объект электросетевого хозяйства (ВЛ)

 - Объект электросетевого хозяйства (КЛ)

 - Проектные границы публичного сервитута


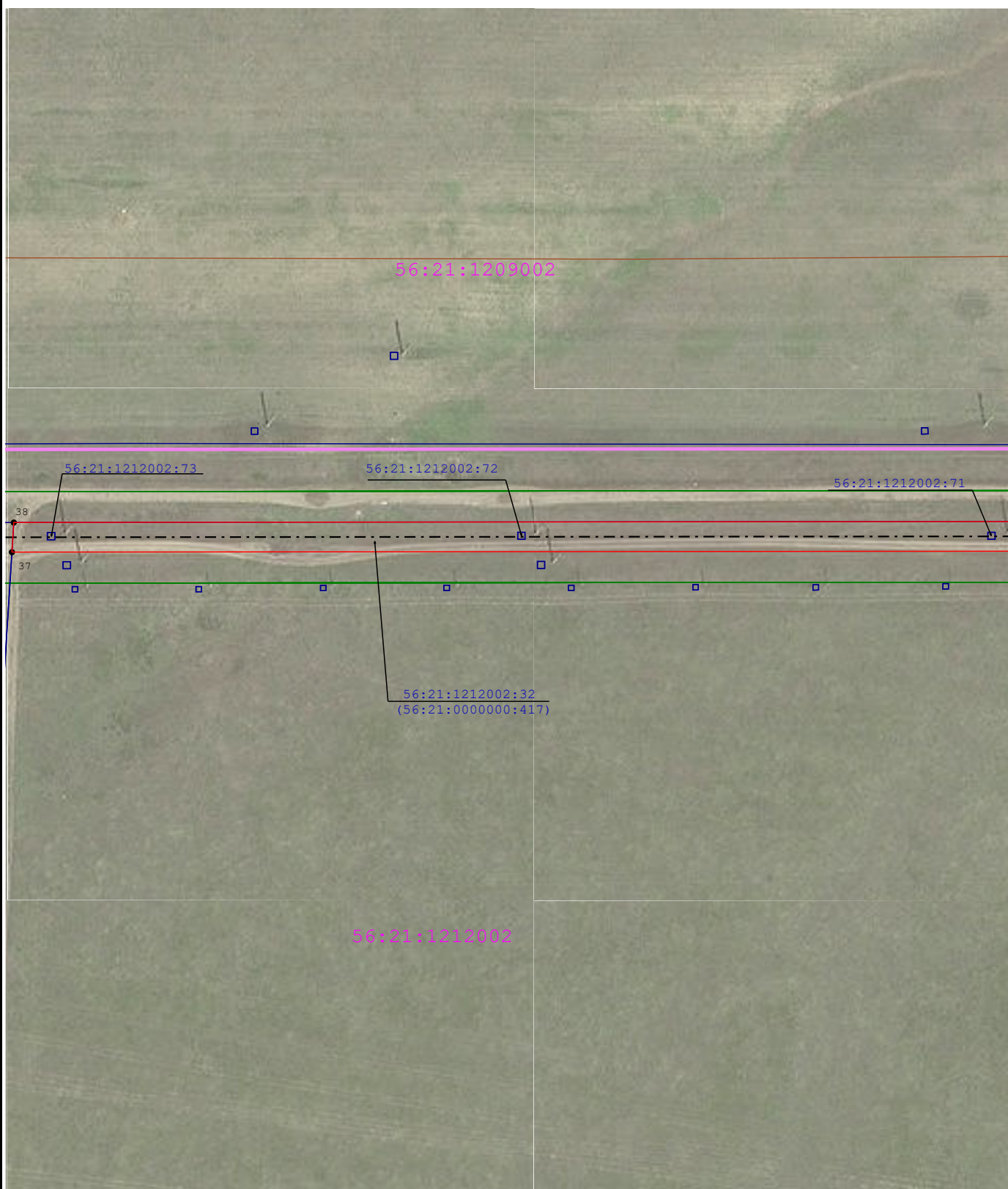
 - Зона с особыми условиями использования территории по сведениям ЕГРН

Схема расположения границ публичного сервитута


Лист-24




Условные обозначения:


Масштаб 1:2 000


64:32:012716 - Кадастровый номер квартала


 - Граница кадастрового квартала


36:07:0100029:384 - Номер земельного участка


 - Граница земельного участка

 - Характерная точка проектной границы публичного сервитута

 - Обозначение характерной точки

 - Объект электросетевого хозяйства (ВЛ)

 - Объект электросетевого хозяйства (КЛ)

 - Проектные границы публичного сервитута


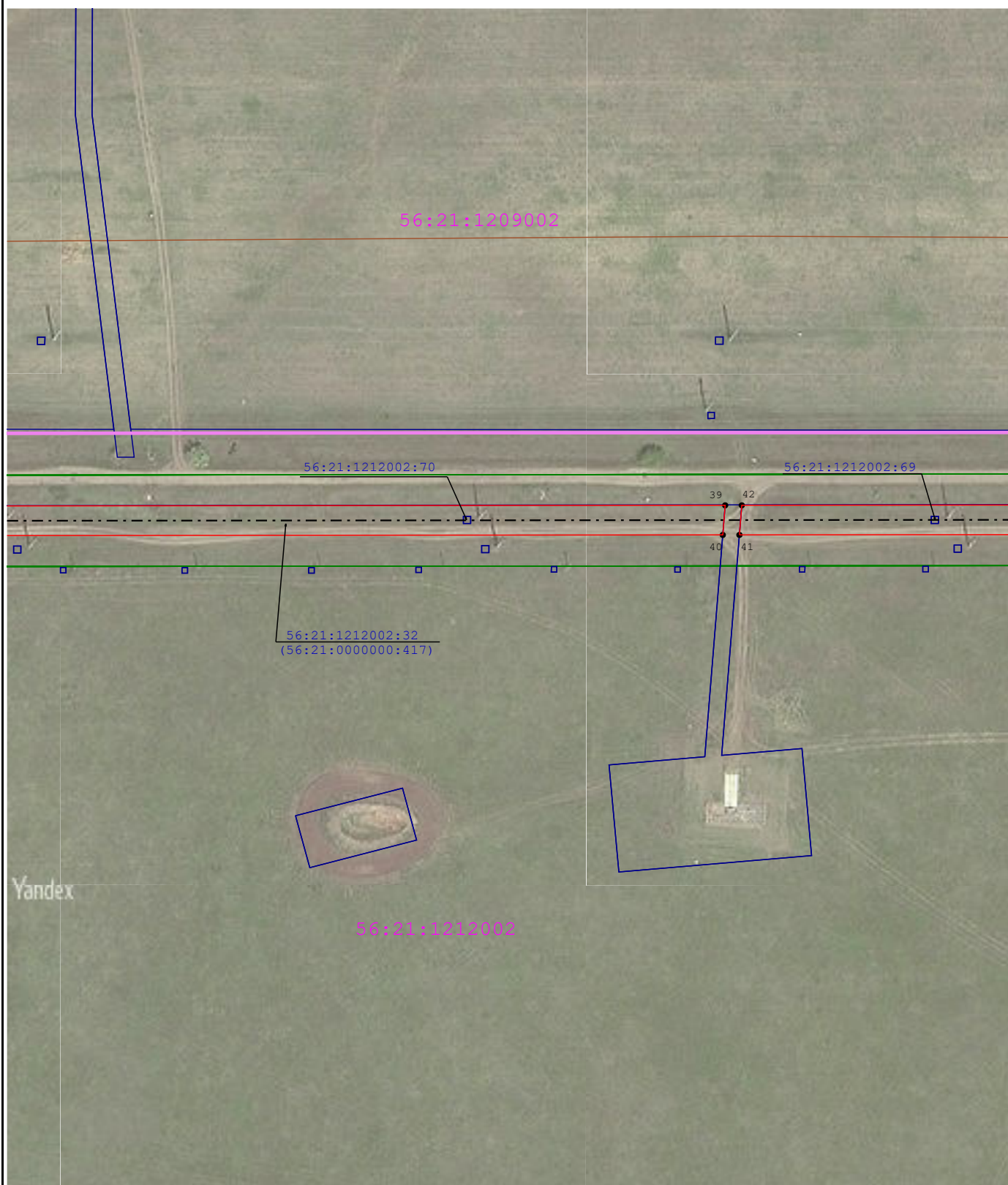
 - Зона с особыми условиями использования территории по сведениям ЕГРН

Схема расположения границ публичного сервитута


Лист-25




Условные обозначения:


Масштаб 1:2 000


64:32:012716 - Кадастровый номер квартала


 - Граница кадастрового квартала


36:07:0100029:384 - Номер земельного участка


 - Граница земельного участка

 - Характерная точка проектной границы публичного сервитута

 - Обозначение характерной точки

 - Объект электросетевого хозяйства (ВЛ)

 - Объект электросетевого хозяйства (КЛ)

 - Проектные границы публичного сервитута


 - Зона с особыми условиями использования территории по сведениям ЕГРН




Схема расположения границ публичного сервитута

Лист-26



Условные обозначения:

Масштаб 1:2 000

- 64:32:012716 - Кадастровый номер квартала
- 36:07:0100029:384 - Номер земельного участка
-  - Характерная точка проектной границы публичного сервитута
-  - Объект электросетевого хозяйства (ВЛ)
-  - Проектные границы публичного сервитута






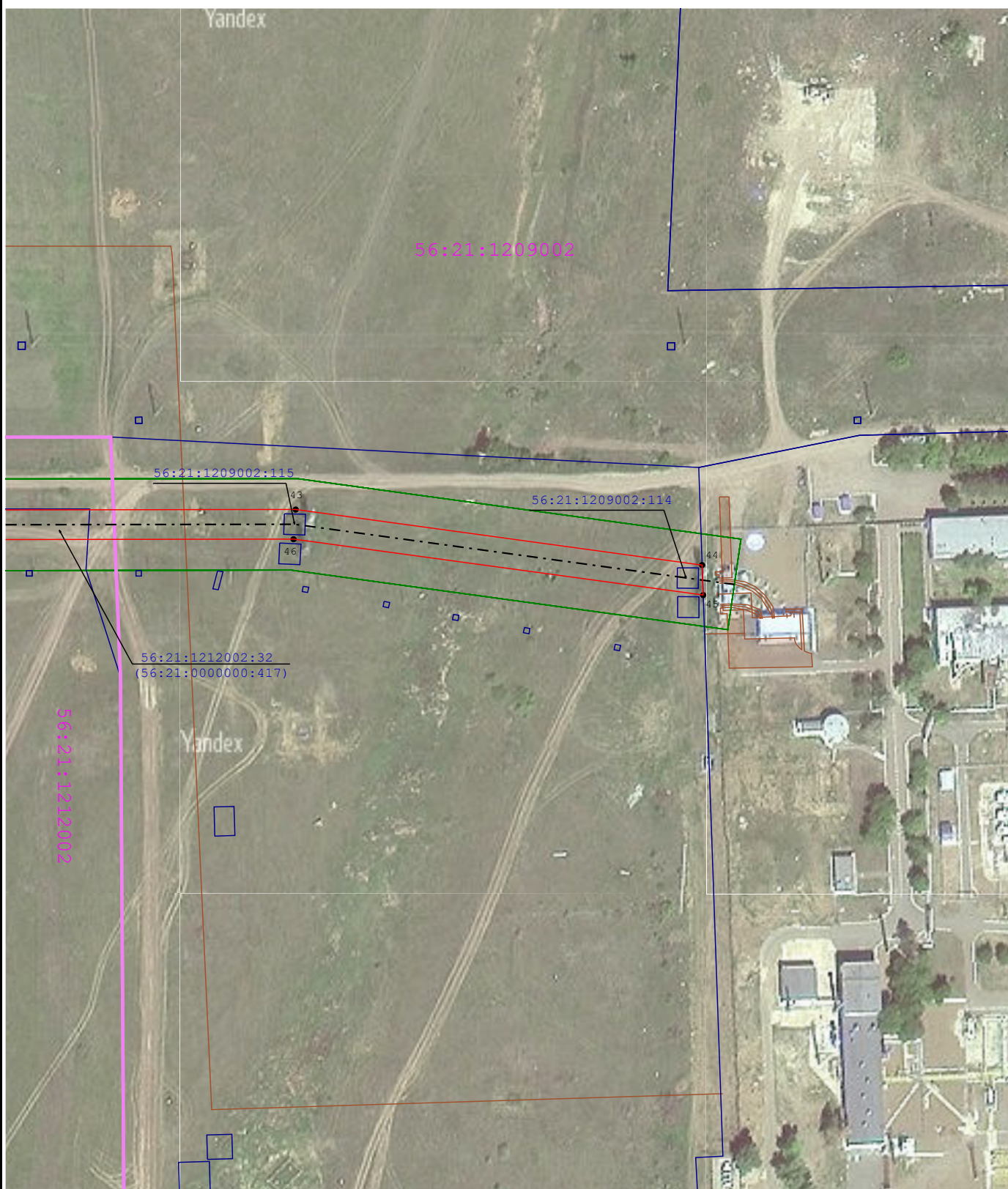
-  - Граница кадастрового квартала
-  - Граница земельного участка
-  - Обозначение характерной точки
-  - Объект электросетевого хозяйства (КЛ)
-  - Зона с особыми условиями использования территории по сведениям ЕГРН

Схема расположения границ публичного сервитута

Лист-27



Условные обозначения:

Масштаб 1:2 000

- 64:32:012716 - Кадастровый номер квартала
- 36:07:0100029:384 - Номер земельного участка
- Характерная точка проектной границы публичного сервитута
- Объект электросетевого хозяйства (ВЛ)
- Проектные границы публичного сервитута

- Граница кадастрового квартала
- Граница земельного участка
- Обозначение характерной точки
- Объект электросетевого хозяйства (КЛ)
- Зона с особыми условиями использования территории по сведениям ЕГРН