

ОПИСАНИЕ МЕСТОПОЛОЖЕНИЯ ГРАНИЦ

Публичный сервитут в целях размещения существующего линейного объекта электросетевого хозяйства «ВЛ-35 кВ от УКПГ-6 до УКПГ-8» с инв. №122050

(наименование объекта, местоположение границ которого описано (далее - объект))

ОПИСАНИЕ МЕСТОПОЛОЖЕНИЯ ГРАНИЦ**Публичный сервитут в целях размещения существующего линейного объекта электросетевого хозяйства «ВЛ-35 кВ от УКПГ-6 до УКПГ-8» с инв. №122050**

(наименование объекта, местоположение границ которого описано)

№ п/п	Содержание	Номера листов
1	2	3
1	Сведения об объекте	3
2	Сведения о местоположении границ объекта	4
3	Сведения о местоположении измененных (уточненных) границ объекта	7
4	План границ	8
5	Приложение	
	<i>Доверенность №77/98-н/77-2020-4-759 от 18.11.2020</i>	—
	<i>Доверенность №01/04/04-647д от 17.09.2018</i>	—

ОПИСАНИЕ МЕСТОПОЛОЖЕНИЯ ГРАНИЦ

Публичный сервитут в целях размещения существующего линейного объекта электросетевого хозяйства «ВЛ-35 кВ от УКПГ-6 до УКПГ-8» с инв. №122050

(наименование объекта, местоположение границ которого описано)

Раздел 1**Сведения об объекте**

№ п/п	Характеристики объекта	Описание характеристик
1	2	3
1	Местоположение объекта	Оренбургская обл., р-н Оренбургский
2	Площадь объекта ± величина погрешности определения площади (P ± ΔP)	374337±1071 кв.м
3	Иные характеристики объекта	Публичный сервитут в целях размещения существующего линейного объекта электросетевого хозяйства «ВЛ-35 кВ от УКПГ-6 до УКПГ-8» с инв. №122050, сроком действия на 49 лет в интересах ПАО "Газпром"

ОПИСАНИЕ МЕСТОПОЛОЖЕНИЯ ГРАНИЦ

Публичный сервитут в целях размещения существующего линейного объекта электросетевого хозяйства «ВЛ-35 кВ от УКПГ-6 до УКПГ-8» с инв. №122050

(наименование объекта, местоположение границ которого описано)

Раздел 2**Сведения о местоположении границ объекта****1. Система координат МСК - субъект 56****2. Сведения о характерных точках границ объекта**

Обозначение характерных точек границ	Координаты, м		Метод определения координат характерной точки	Средняя квадратическая погрешность положения характерной точки (M_t), м	Описание обозначения точки на местности (при наличии)
	X	Y			
1	2	3	4	5	6
1	413683.11	2281235.68	Аналитический метод	0.50	—
2	413644.71	2281431.06	Аналитический метод	0.50	—
3	413414.64	2281372.69	Аналитический метод	0.50	—
4	413220.59	2281330.31	Аналитический метод	0.50	—
5	413173.82	2281326.96	Аналитический метод	0.50	—
6	413048.32	2281394.91	Аналитический метод	0.50	—
7	412914.15	2281474.95	Аналитический метод	0.50	—
8	412789.68	2281548.95	Аналитический метод	0.50	—
9	412860.77	2281752.23	Аналитический метод	0.50	—
10	412918.72	2281994.58	Аналитический метод	0.50	—
11	412980.16	2282168.93	Аналитический метод	0.50	—
12	413585.52	2283939.08	Аналитический метод	0.50	—
13	413460.40	2284598.51	Аналитический метод	0.50	—
14	413456.45	2284783.04	Аналитический метод	0.50	—
15	413406.02	2286215.17	Аналитический метод	0.50	—
16	413335.03	2286256.61	Аналитический метод	0.50	—
17	410627.20	2286243.62	Аналитический метод	0.50	—
18	410571.74	2286304.09	Аналитический метод	0.50	—
19	410567.83	2286447.16	Аналитический метод	0.50	—

ОПИСАНИЕ МЕСТОПОЛОЖЕНИЯ ГРАНИЦ

Публичный сервитут в целях размещения существующего линейного объекта электросетевого хозяйства «ВЛ-35 кВ от УКПГ-6 до УКПГ-8» с инв. №122050

(наименование объекта, местоположение границ которого описано)

Раздел 2**Сведения о местоположении границ объекта**

1	2	3	4	5	6
20	410559.75	2288214.76	Аналитический метод	0.50	—
21	410560.44	2288376.67	Аналитический метод	0.50	—
22	410579.82	2288399.56	Аналитический метод	0.50	—
23	410619.72	2288393.38	Аналитический метод	0.50	—
24	410624.93	2288426.97	Аналитический метод	0.50	—
25	410566.19	2288436.08	Аналитический метод	0.50	—
26	410526.49	2288389.20	Аналитический метод	0.50	—
27	410525.75	2288214.76	Аналитический метод	0.50	—
28	410533.83	2286446.62	Аналитический метод	0.50	—
29	410538.09	2286290.46	Аналитический метод	0.50	—
30	410612.32	2286209.54	Аналитический метод	0.50	—
31	413325.91	2286222.56	Аналитический метод	0.50	—
32	413372.71	2286195.25	Аналитический метод	0.50	—
33	413422.46	2284782.08	Аналитический метод	0.50	—
34	413426.47	2284594.96	Аналитический метод	0.50	—
35	413550.43	2283941.58	Аналитический метод	0.50	—
36	412948.04	2282180.08	Аналитический метод	0.50	—
37	412886.07	2282004.21	Аналитический метод	0.50	—
38	412828.10	2281761.81	Аналитический метод	0.50	—
39	412748.40	2281533.94	Аналитический метод	0.50	—
40	412896.76	2281445.74	Аналитический метод	0.50	—
41	413031.51	2281365.35	Аналитический метод	0.50	—
42	413166.36	2281292.33	Аналитический метод	0.50	—
43	413225.46	2281296.58	Аналитический метод	0.50	—

ОПИСАНИЕ МЕСТОПОЛОЖЕНИЯ ГРАНИЦ

Публичный сервитут в целях размещения существующего линейного объекта электросетевого хозяйства «ВЛ-35 кВ от УКПГ-6 до УКПГ-8» с инв. №122050

(наименование объекта, местоположение границ которого описано)

Раздел 2**Сведения о местоположении границ объекта**

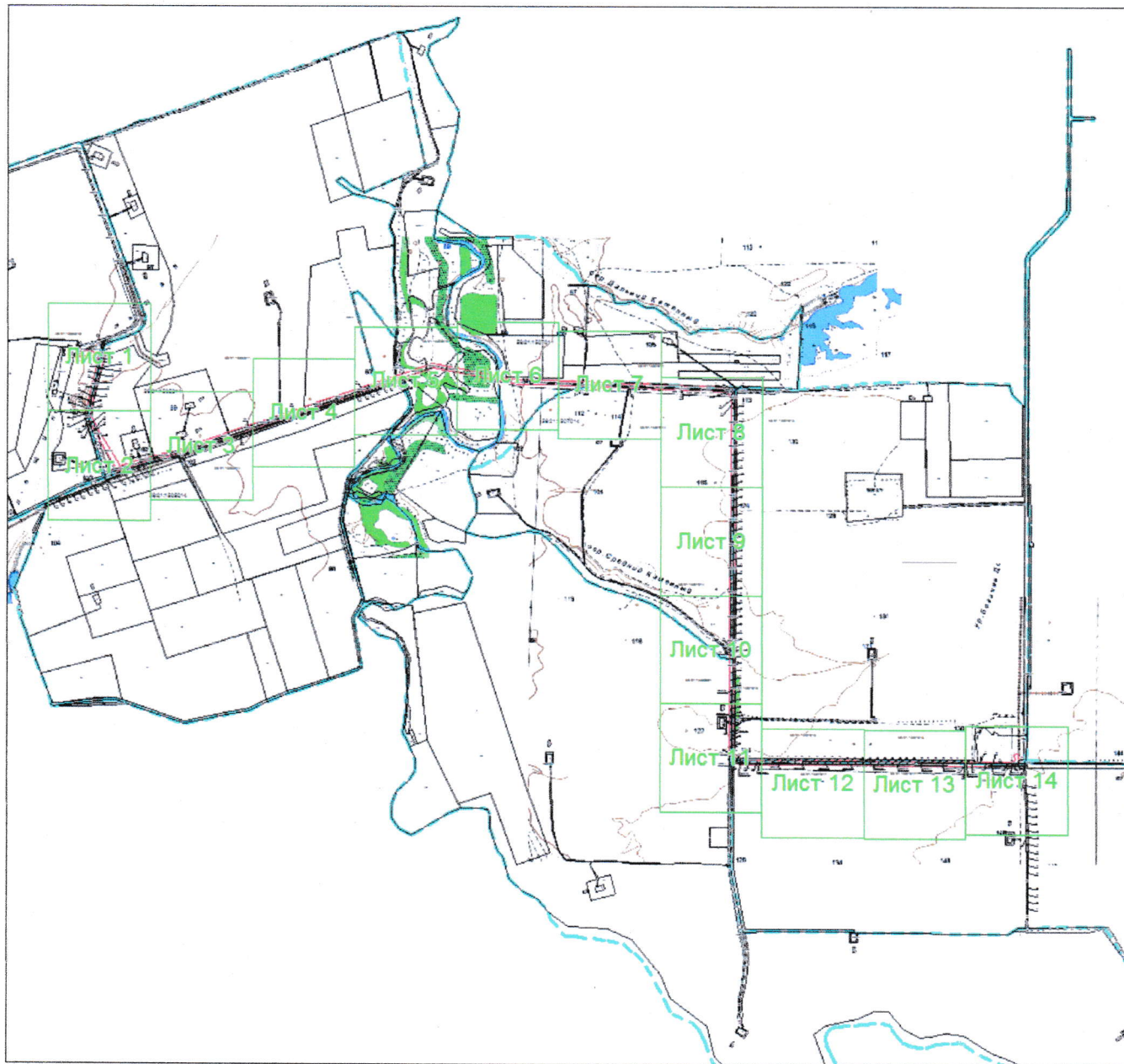
1	2	3	4	5	6
44	413422.44	2281339.59	Аналитический метод	0.50	—
45	413618.27	2281389.28	Аналитический метод	0.50	—
46	413644.68	2281254.96	Аналитический метод	0.50	—
47	413618.96	2281242.62	Аналитический метод	0.50	—
48	413633.66	2281211.97	Аналитический метод	0.50	—
1	413683.11	2281235.68	Аналитический метод	0.50	—

3. Сведения о характерных точках части (частей) границы объекта

Обозначение характерных точек части границы	Координаты, м		Метод определения координат характерной точки	Средняя квадратическая погрешность положения характерной точки (M_t), м	Описание обозначения точки на местности (при наличии)
	X	Y			
1	2	3	4	5	6
Часть № —					
—	—	—	—	—	—

ОПИСАНИЕ МЕСТОПОЛОЖЕНИЯ ГРАНИЦ

Публичный сервитут в целях размещения существующего линейного объекта электросетевого хозяйства «ВЛ-35 кВ от УКПГ-6 до УКПГ-8» с инв. №122050
(наименование объекта, местоположение границ которого описано)

Раздел 4**Схема расположения границ публичного сервитута****Основной лист**

Масштаб 1: 48750


Используемые условные знаки и обозначения:

— область выносного листа,

23

номер выносного листа.

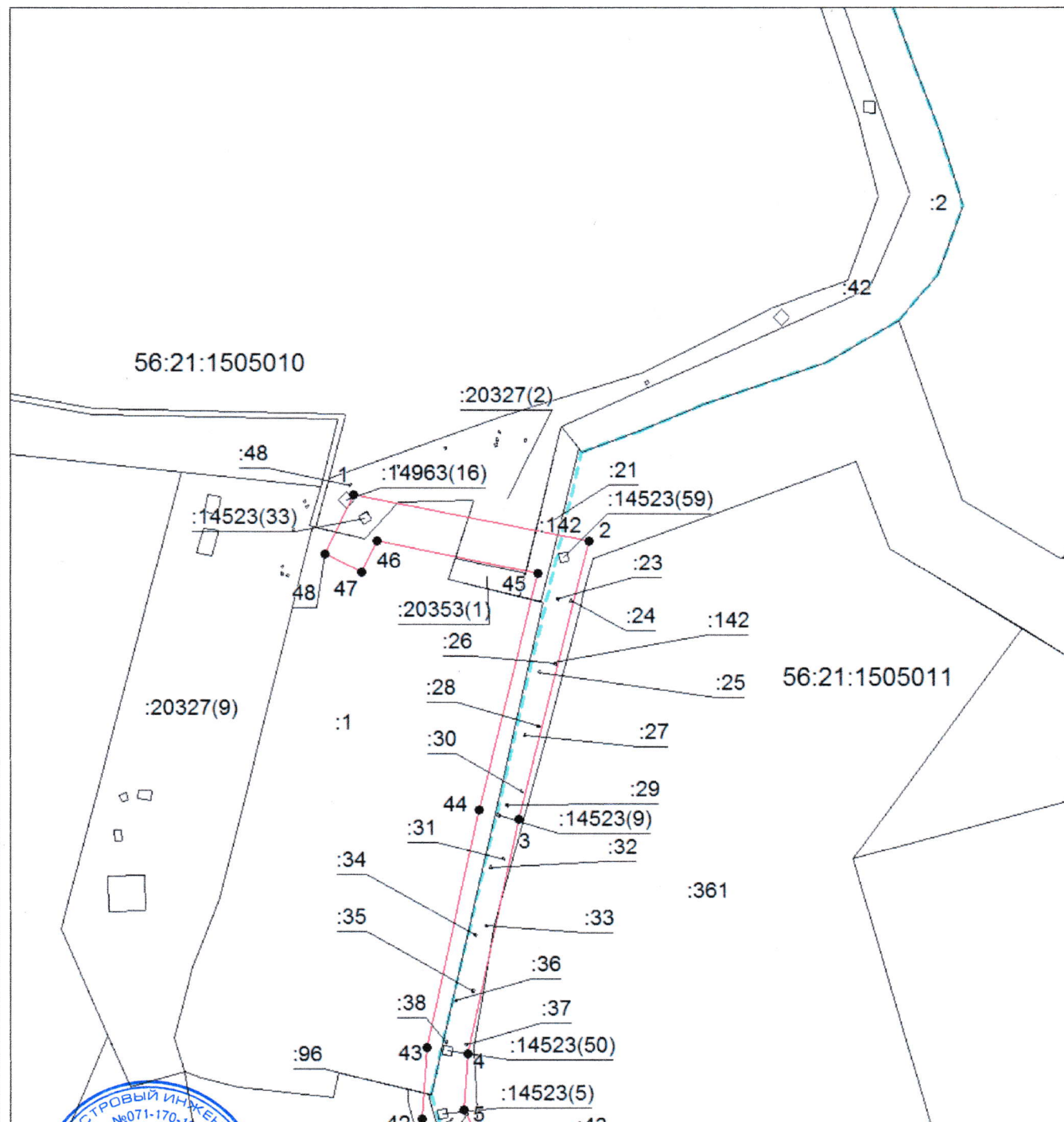
Остальные используемые условные знаки и обозначения приведены на отдельной странице в конце раздела.

Подпись  Здорovцов А. Н. Дата 24 сентября 2022 г.

Место для оттиска печати (при наличии) лица, составившего описание местоположения границ объекта

ОПИСАНИЕ МЕСТОПОЛОЖЕНИЯ ГРАНИЦ

Публичный сервитут в целях размещения существующего линейного объекта электросетевого хозяйства «ВЛ-35 кВ от УКПГ-6 до УКПГ-8» с инв. №122050
(наименование объекта, местоположение границ которого описано)

Раздел 4**Схема расположения границ публичного сервитута****Выносной лист №1****Масштаб 1:5000**

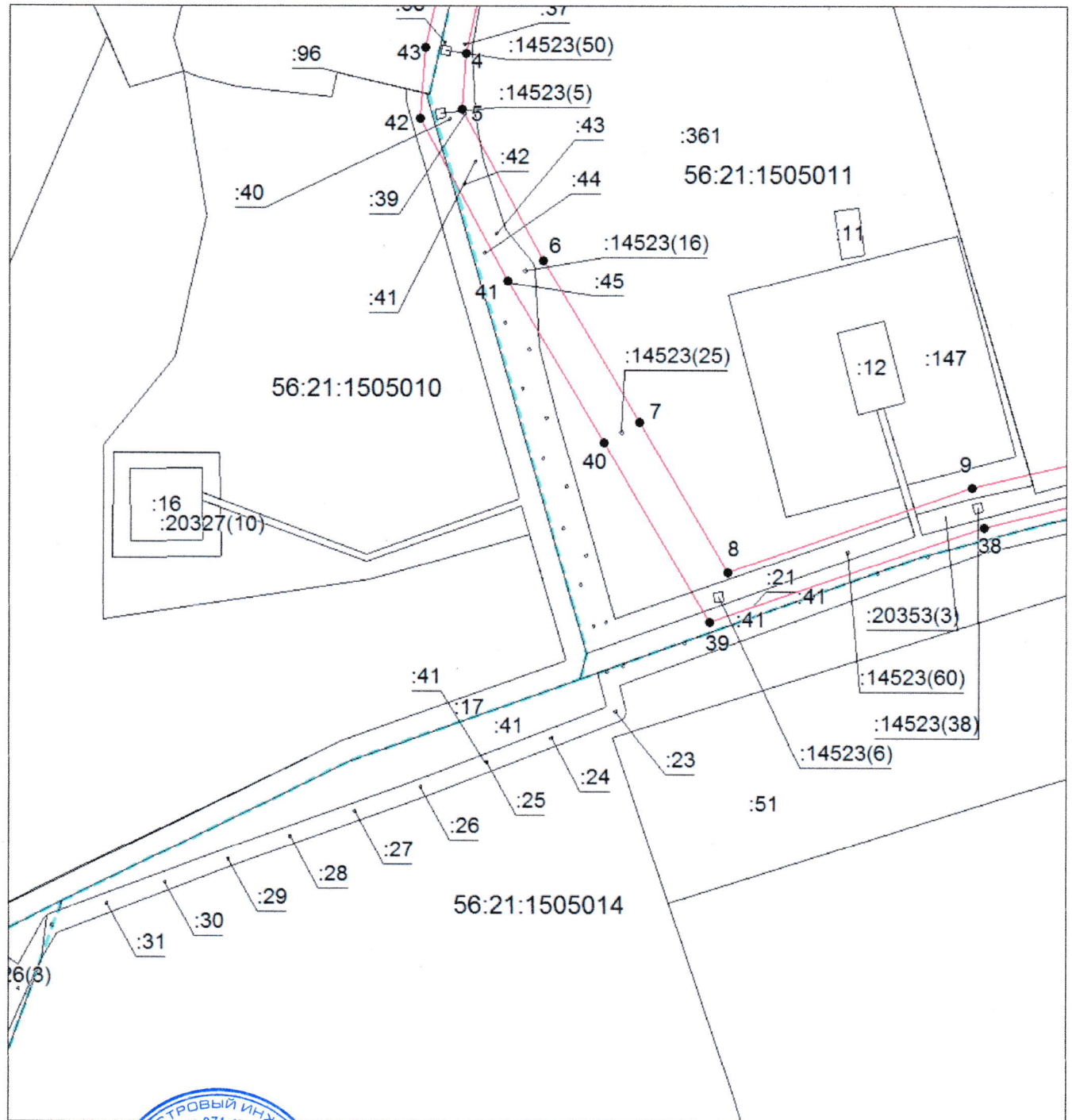
Используемые условные знаки и обозначения приведены на отдельной странице в конце раздела.

Подпись *А. Н. Здоровцов* / Здоровцов А. Н. Дата 24 сентября 2022 г.

Место для оттиска печати (при наличии) лица, составившего описание местоположения границ объекта

ОПИСАНИЕ МЕСТОПОЛОЖЕНИЯ ГРАНИЦ

Публичный сервитут в целях размещения существующего линейного объекта электросетевого хозяйства «ВЛ-35 кВ от УКПГ-6 до УКПГ-8» с инв. №122050
(наименование объекта, местоположение границ которого описано)

Раздел 4**Схема расположения границ публичного сервитута****Выносной лист №2****Масштаб 1:5000**

Используемые условные знаки и обозначения приведены на отдельной странице в конце раздела.

Подпись *Здоровцов А. Н.* Дата 24 сентября 2022 г.

Место для оттиска печати (при наличии) лица, составившего описание местоположения границ объекта



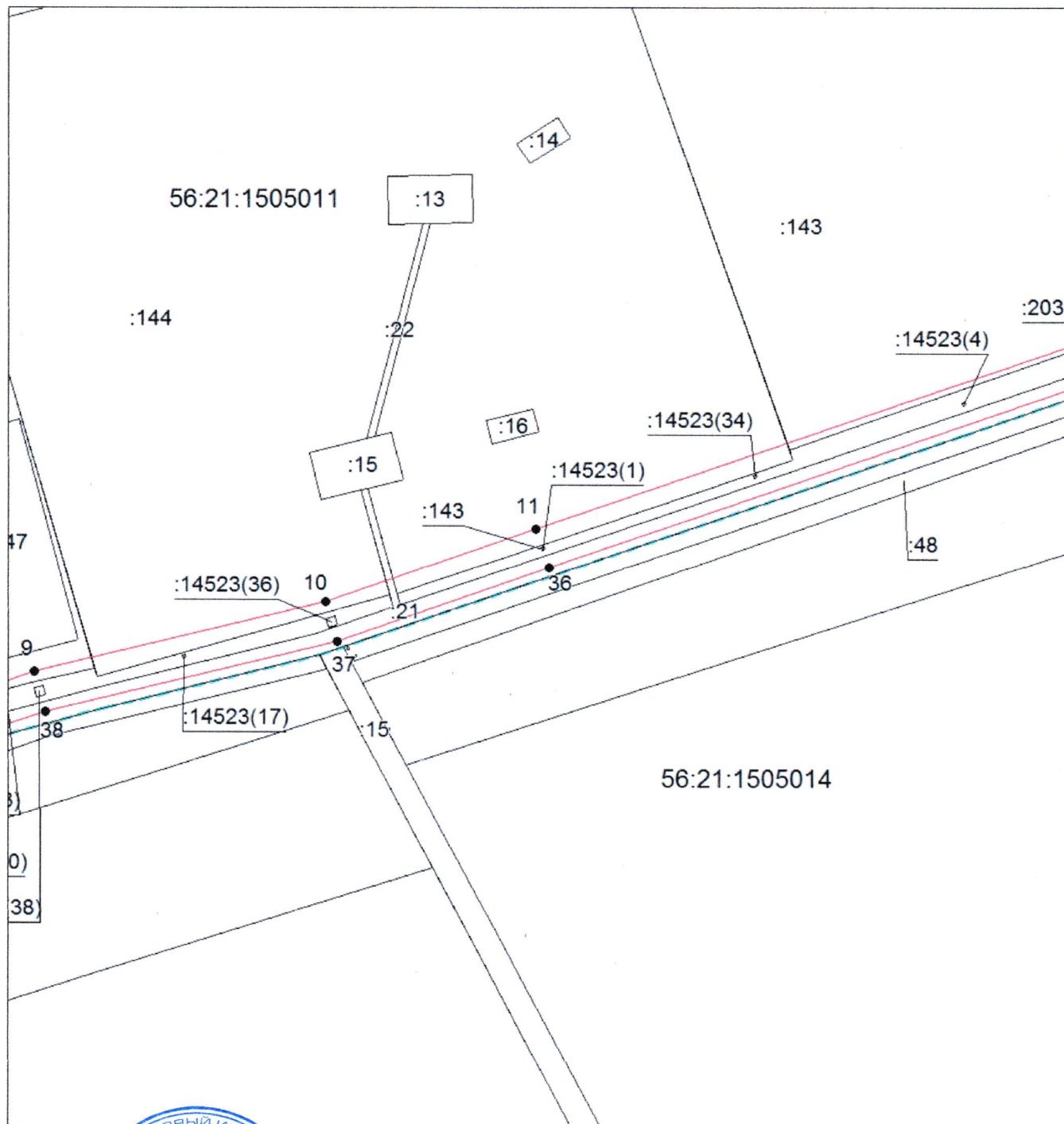
ОПИСАНИЕ МЕСТОПОЛОЖЕНИЯ ГРАНИЦ

Публичный сервитут в целях размещения существующего линейного объекта электросетевого хозяйства «ВЛ-35 кВ от УКПГ-6 до УКПГ-8» с инв. №122050
(наименование объекта, местоположение границ которого описано)

Раздел 4

Схема расположения границ публичного сервитута

Выносной лист №3



Масштаб 1:5000

Используемые условные знаки и обозначения приведены на отдельной странице в конце раздела.

Подпись *А. Н. Здоровцов* Здоровцов А. Н. Дата 24 сентября 2022 г.

Место для оттиска печати (при наличии) лица, составившего описание местоположения границ объекта



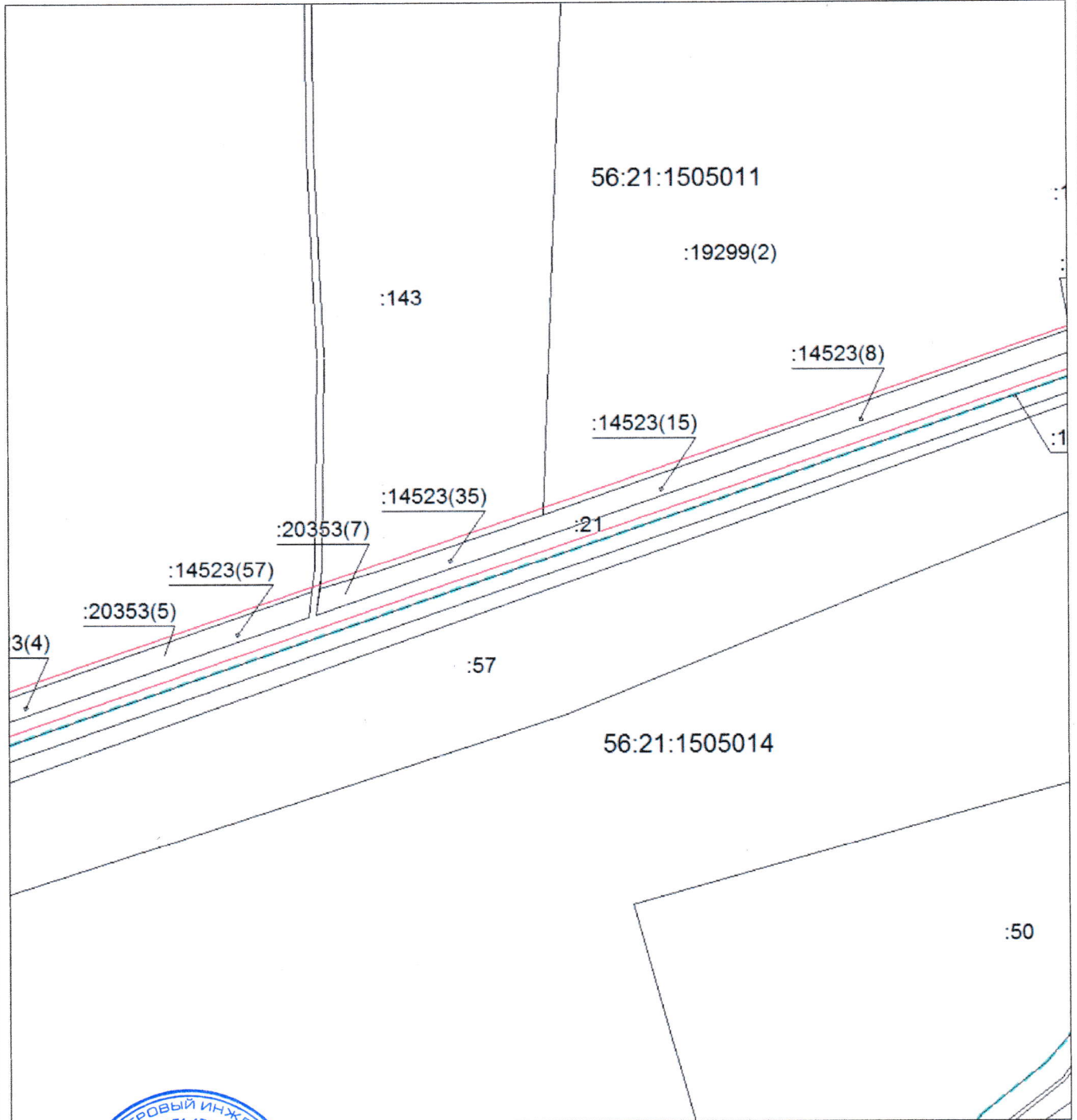
ОПИСАНИЕ МЕСТОПОЛОЖЕНИЯ ГРАНИЦ

Публичный сервитут в целях размещения существующего линейного объекта электросетевого хозяйства «ВЛ-35 кВ от УКПГ-6 до УКПГ-8» с инв. №122050
(наименование объекта, местоположение границ которого описано)

Раздел 4

Схема расположения границ публичного сервитута

Выносной лист №4



Масштаб 1:5000

Используемые условные знаки и обозначения приведены на отдельной странице в конце раздела.

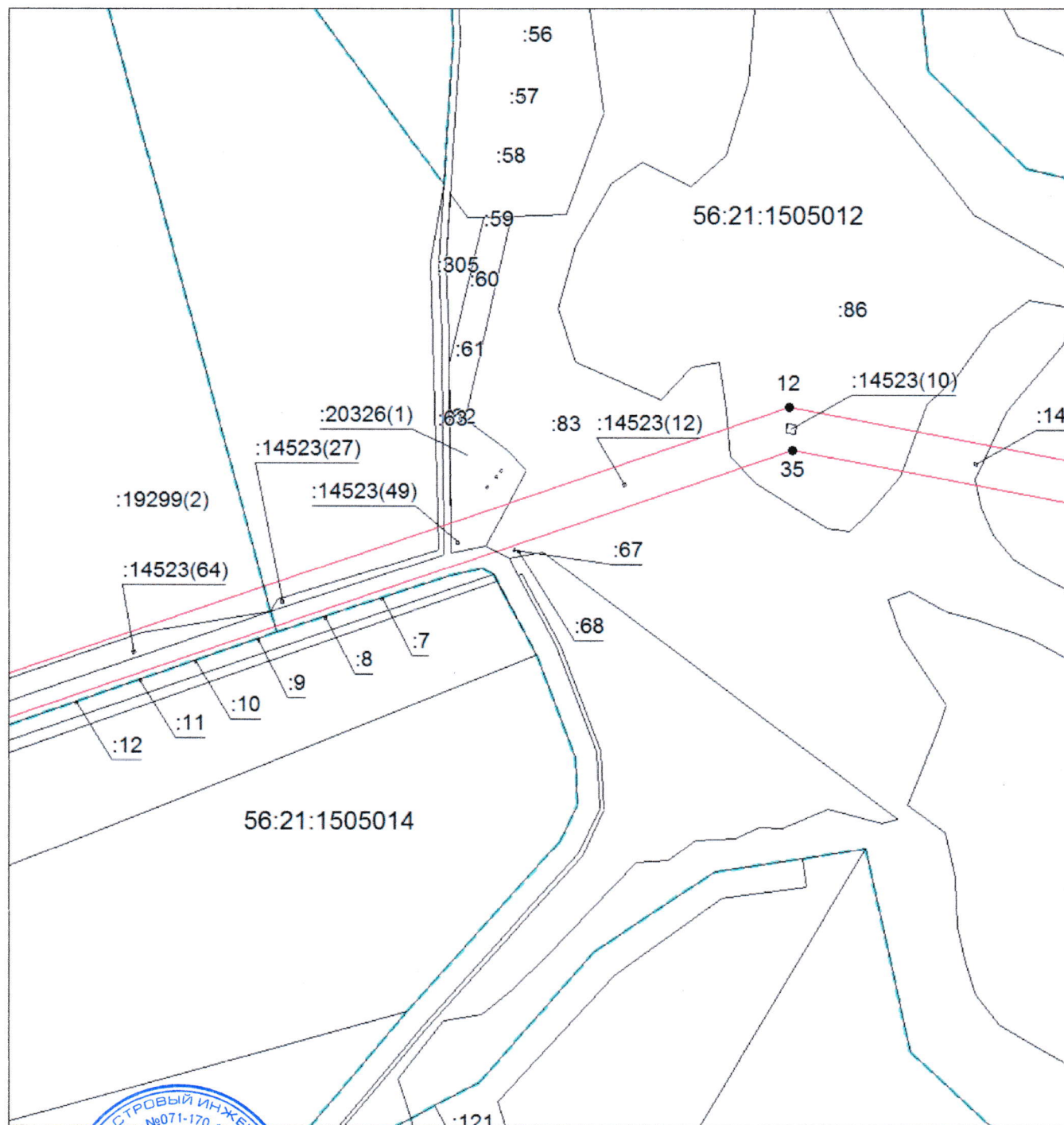
Подпись *Здоровцов А. Н.* Дата 24 сентября 2022 г.

Место для оттиска печати (при наличии) лица, составившего описание местоположения границ объекта



ОПИСАНИЕ МЕСТОПОЛОЖЕНИЯ ГРАНИЦ

Публичный сервитут в целях размещения существующего линейного объекта электросетевого хозяйства «ВЛ-35 кВ от УКПГ-6 до УКПГ-8» с инв. №122050
(наименование объекта, местоположение границ которого описано)

Раздел 4**Схема расположения границ публичного сервитута****Выносной лист №5****Масштаб 1:5000**

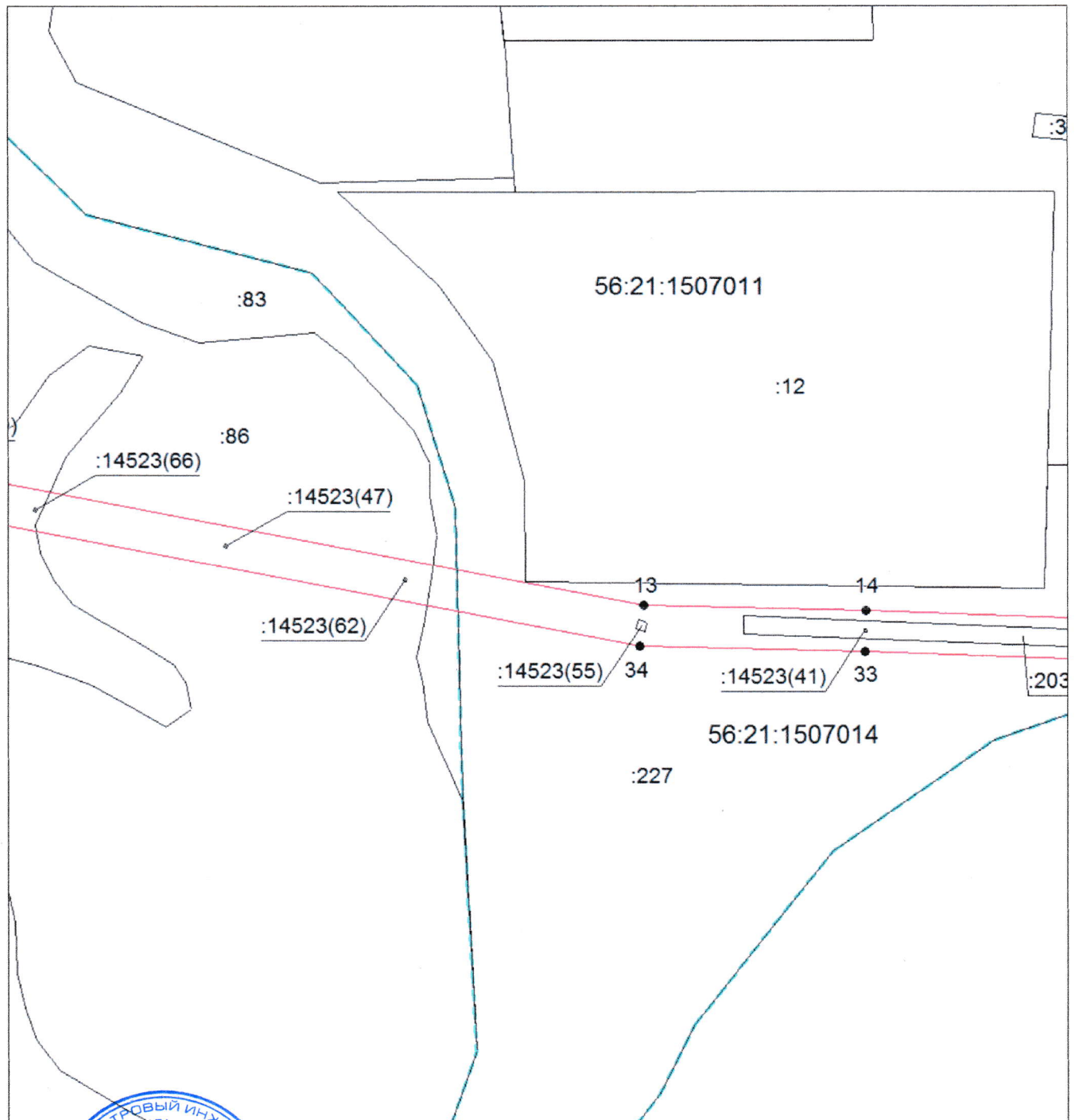
Используемые условные знаки и обозначения приведены на отдельной странице в конце раздела.

Подпись *Александр Иванович Здоровцов* Здоровцов А. И. Дата 24 сентября 2022 г.

Место для оттиска печати (при наличии) лица, составившего описание местоположения границ объекта

ОПИСАНИЕ МЕСТОПОЛОЖЕНИЯ ГРАНИЦ

Публичный сервитут в целях размещения существующего линейного объекта электросетевого хозяйства «ВЛ-35 кВ от УКПГ-6 до УКПГ-8» с инв. №122050
(наименование объекта, местоположение границ которого описано)

Раздел 4**Схема расположения границ публичного сервитута****Выносной лист №6****Масштаб 1:5000**

Используемые условные знаки и обозначения приведены на отдельной странице в конце раздела.

Подпись *Здоровцов А. Н.* Дата 24 сентября 2022 г.

Место для оттиска печати (при наличии) лица, составившего описание местоположения границ объекта



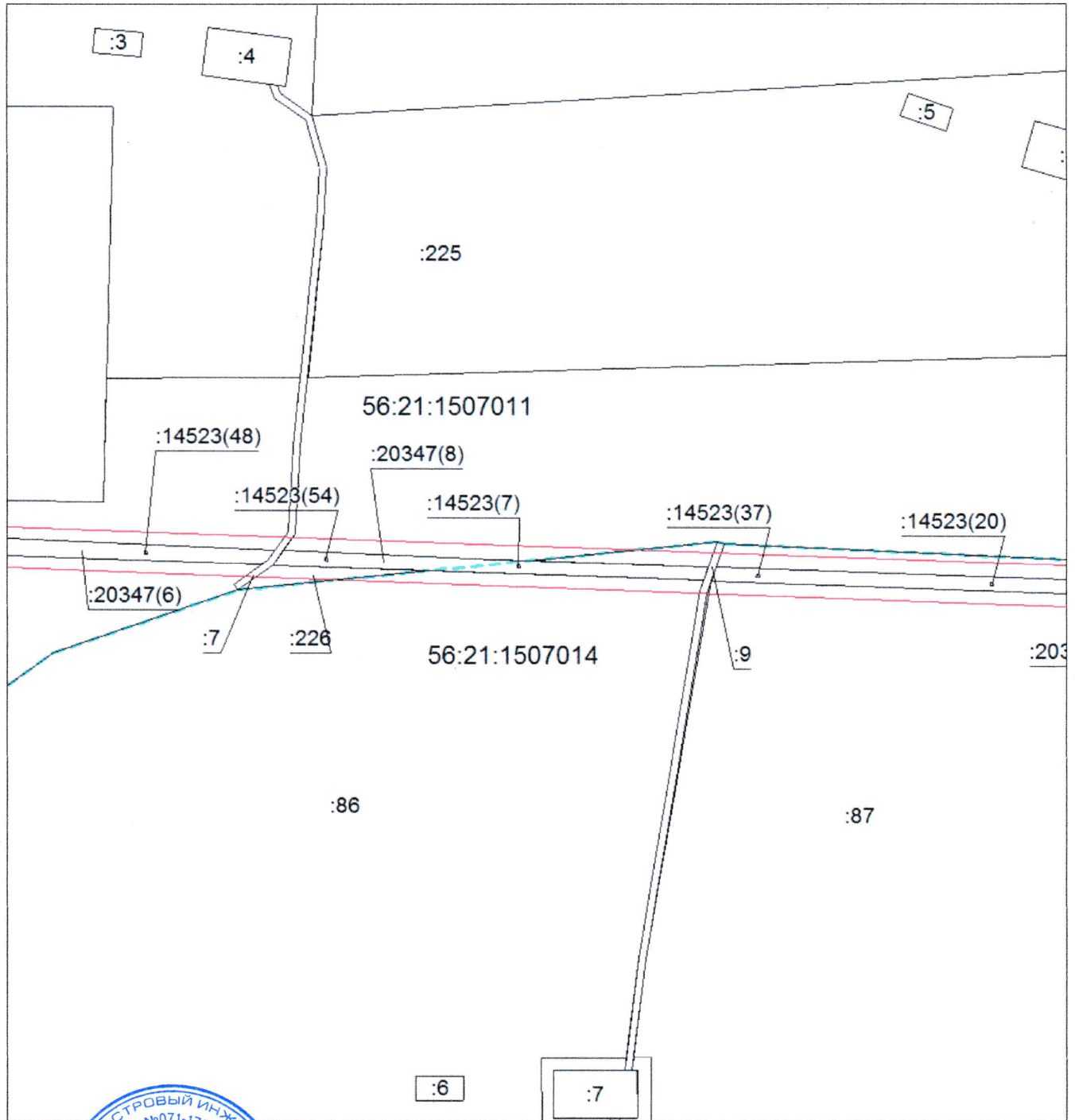
ОПИСАНИЕ МЕСТОПОЛОЖЕНИЯ ГРАНИЦ

Публичный сервитут в целях размещения существующего линейного объекта электросетевого хозяйства «ВЛ-35 кВ от УКПГ-6 до УКПГ-8» с инв. №122050
(наименование объекта, местоположение границ которого описано)

Раздел 4

Схема расположения границ публичного сервитута

Выносной лист №7



Масштаб 1:5000

Используемые условные знаки и обозначения приведены на отдельной странице в конце раздела.

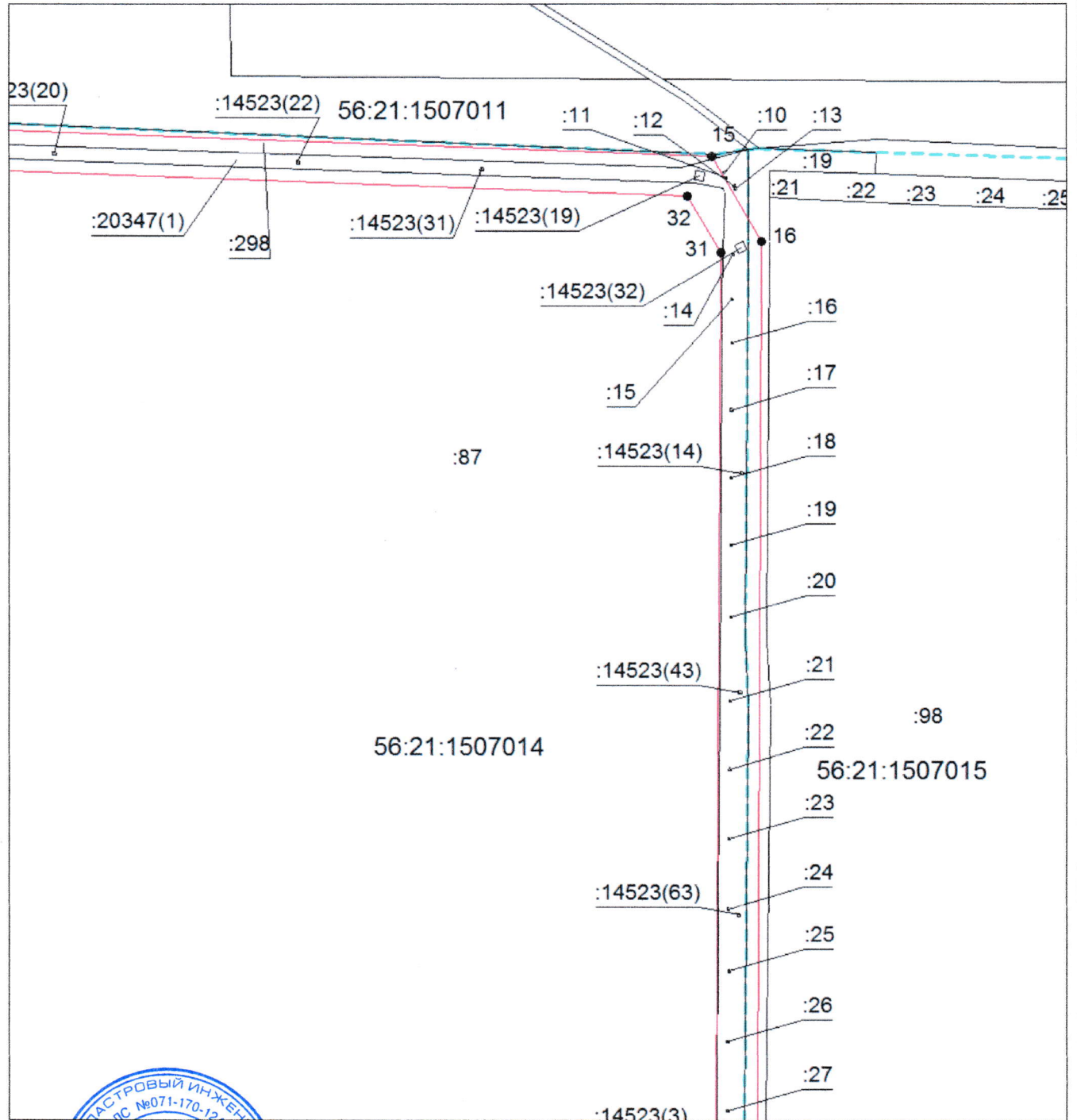
Подпись *Александр Александрович Вдоровцов* Вдоровцов А. Н. Дата 24 сентября 2022 г.

Место для оттиска печати (при наличии) лица, составившего описание местоположения границ объекта



ОПИСАНИЕ МЕСТОПОЛОЖЕНИЯ ГРАНИЦ

Публичный сервитут в целях размещения существующего линейного объекта электросетевого хозяйства «ВЛ-35 кВ от УКПГ-6 до УКПГ-8» с инв. №122050
(наименование объекта, местоположение границ которого описано)

Раздел 4**Схема расположения границ публичного сервитута****Выносной лист №8****Масштаб 1:5000**

Используемые условные знаки и обозначения приведены на отдельной странице в конце раздела.

Подпись *А. Н. Зоровцов* Зоровцов А. Н. Дата 24 сентября 2022 г.

Место для оттиска печати (при наличии) лица, составившего описание местоположения границ объекта

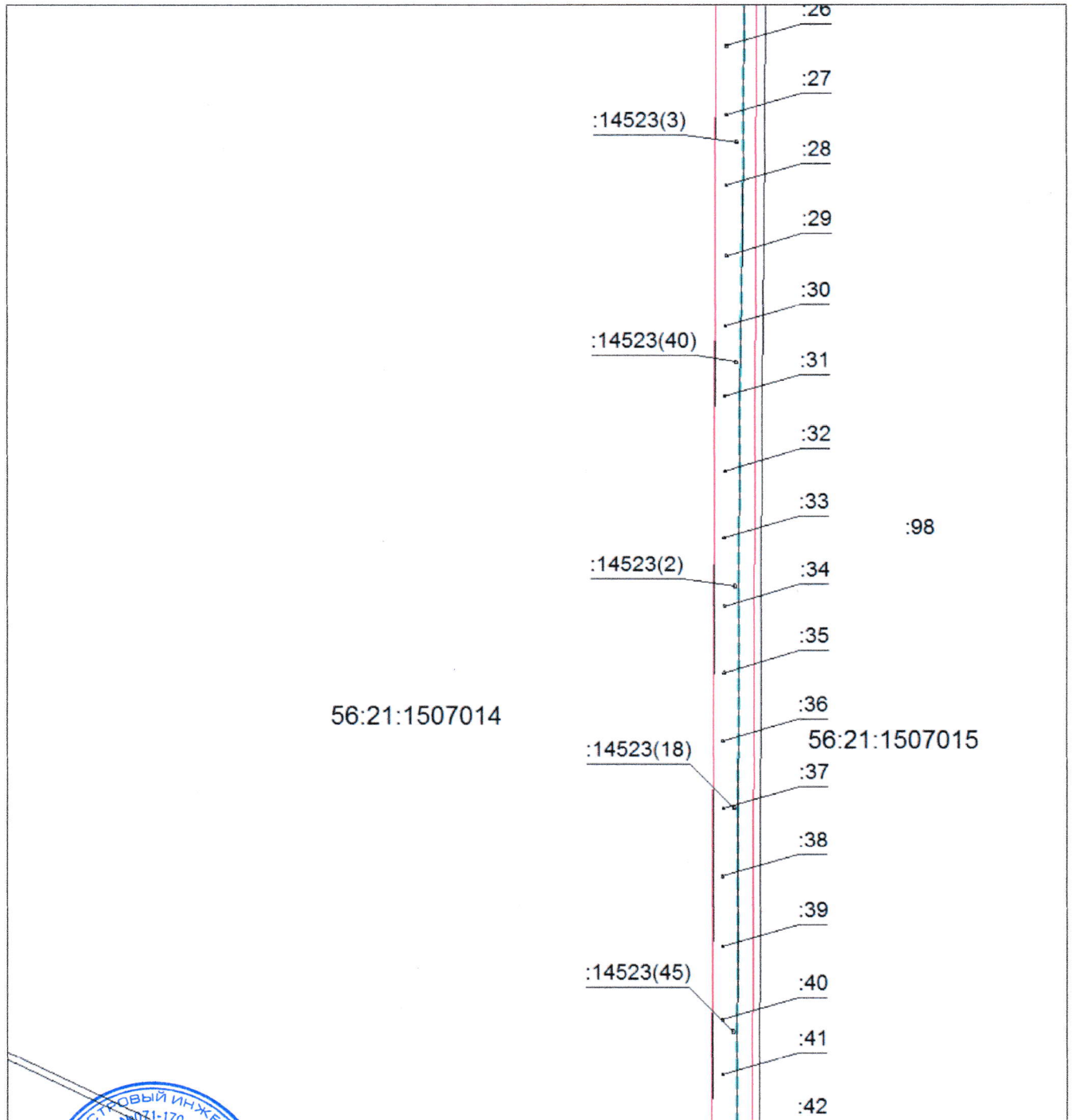
ОПИСАНИЕ МЕСТОПОЛОЖЕНИЯ ГРАНИЦ

Публичный сервитут в целях размещения существующего линейного объекта электросетевого хозяйства «ВЛ-35 кВ от УКПГ-6 до УКПГ-8» с инв. №122050
(наименование объекта, местоположение границ которого описано)

Раздел 4


Схема расположения границ публичного сервитута

Выносной лист №9



Масштаб 1:5000

Используемые условные знаки и обозначения приведены на отдельной странице в конце раздела.

Подпись  Здоровцов А. Н. Дата 24 сентября 2022 г.

Место для оттиска печати (при наличии) лица, составившего описание местоположения границ объекта



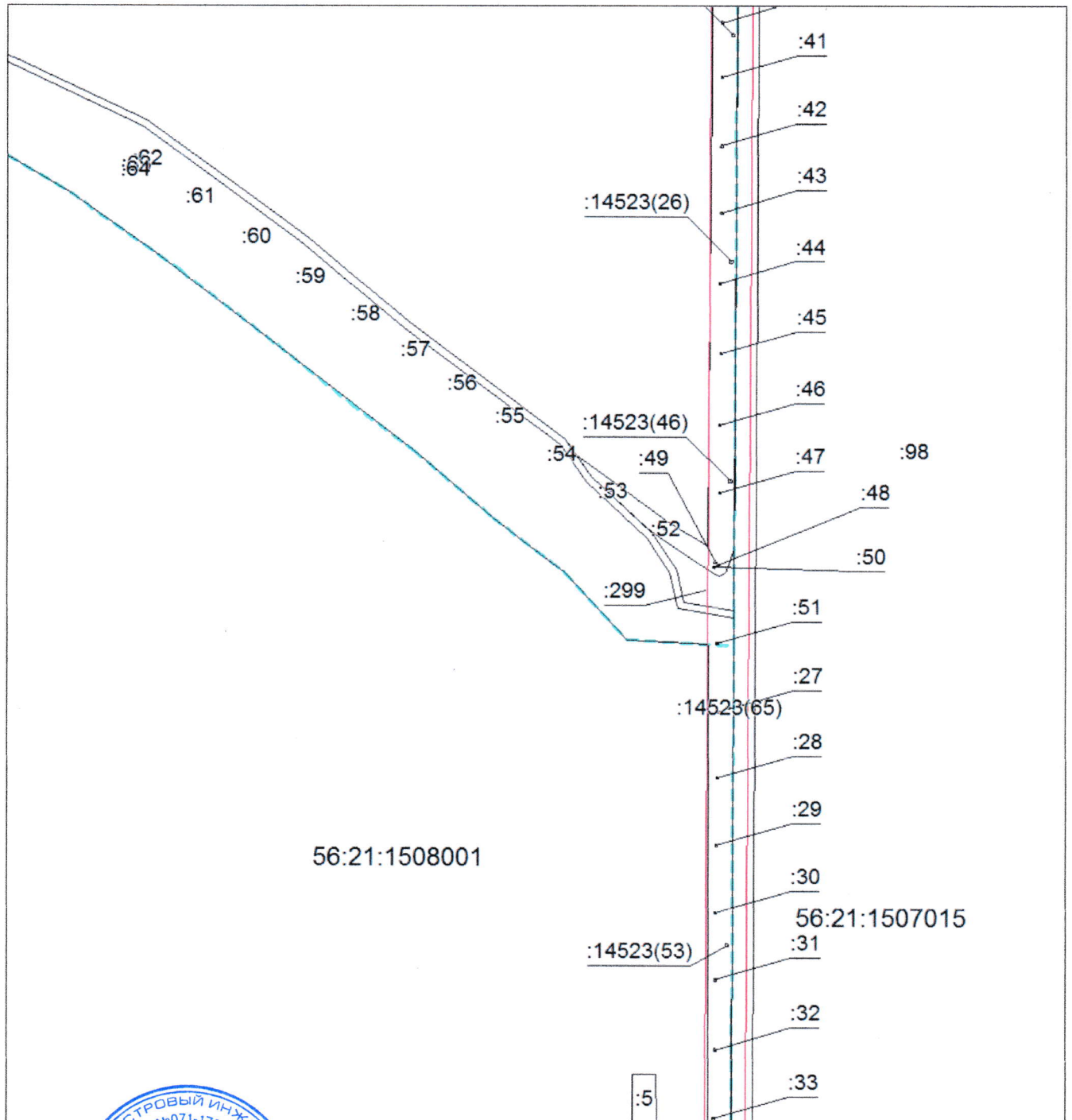
ОПИСАНИЕ МЕСТОПОЛОЖЕНИЯ ГРАНИЦ

Публичный сервитут в целях размещения существующего линейного объекта электросетевого хозяйства «ВЛ-35 кВ от УКПГ-6 до УКПГ-8» с инв. №122050
(наименование объекта, местоположение границ которого описано)

Раздел 4

Схема расположения границ публичного сервитута

Выносной лист №10



Масштаб 1:5000

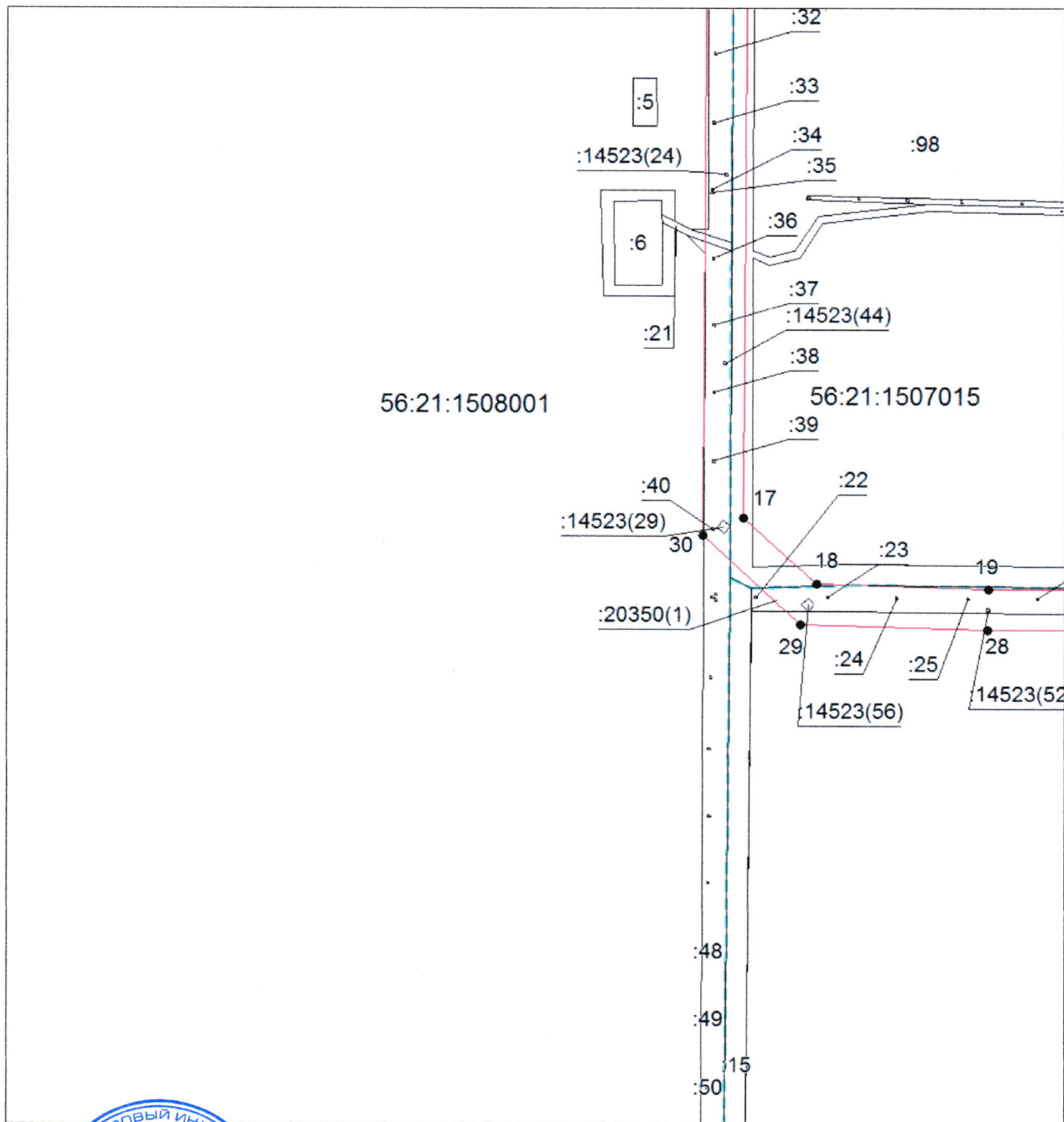
Используемые условные знаки и обозначения приведены на отдельной странице в конце раздела.

Подпись *Александр Иванович Зоровцов* Зоровцов А. И. Дата 24 сентября 2022 г.

Место для отиска печати (при наличии) лица, составившего описание местоположения границ объекта

ОПИСАНИЕ МЕСТОПОЛОЖЕНИЯ ГРАНИЦ

Публичный сервитут в целях размещения существующего линейного объекта электросетевого хозяйства «ВЛ-35 кВ от УКПГ-6 до УКПГ-8» с инв. №122050
(наименование объекта, местоположение границ которого описано)

Раздел 4**Схема расположения границ публичного сервитута****Выносной лист №11****Масштаб 1:5000**

Используемые условные знаки и обозначения приведены на отдельной странице в конце раздела.

Подпись *Здоровцов А. Н.* Дата 24 сентября 2022 г.

Место для оттиска печати (при наличии) лица, составившего описание местоположения границ объекта


ОПИСАНИЕ МЕСТОПОЛОЖЕНИЯ ГРАНИЦ

Публичный сервитут в целях размещения существующего линейного объекта электросетевого хозяйства «ВЛ-35 кВ от УКПГ-6 до УКПГ-8» с инв. №122050
(наименование объекта, местоположение границ которого описано)

Раздел 4


Схема расположения границ публичного сервитута

Выносной лист №12



Масштаб 1:5000

Используемые условные знаки и обозначения приведены на отдельной странице в конце раздела.

Подпись  Здорovcov А. Н. Дата 24 сентября 2022 г.

Место для оттиска печати (при наличии) лица, составившего описание местоположения границ объекта



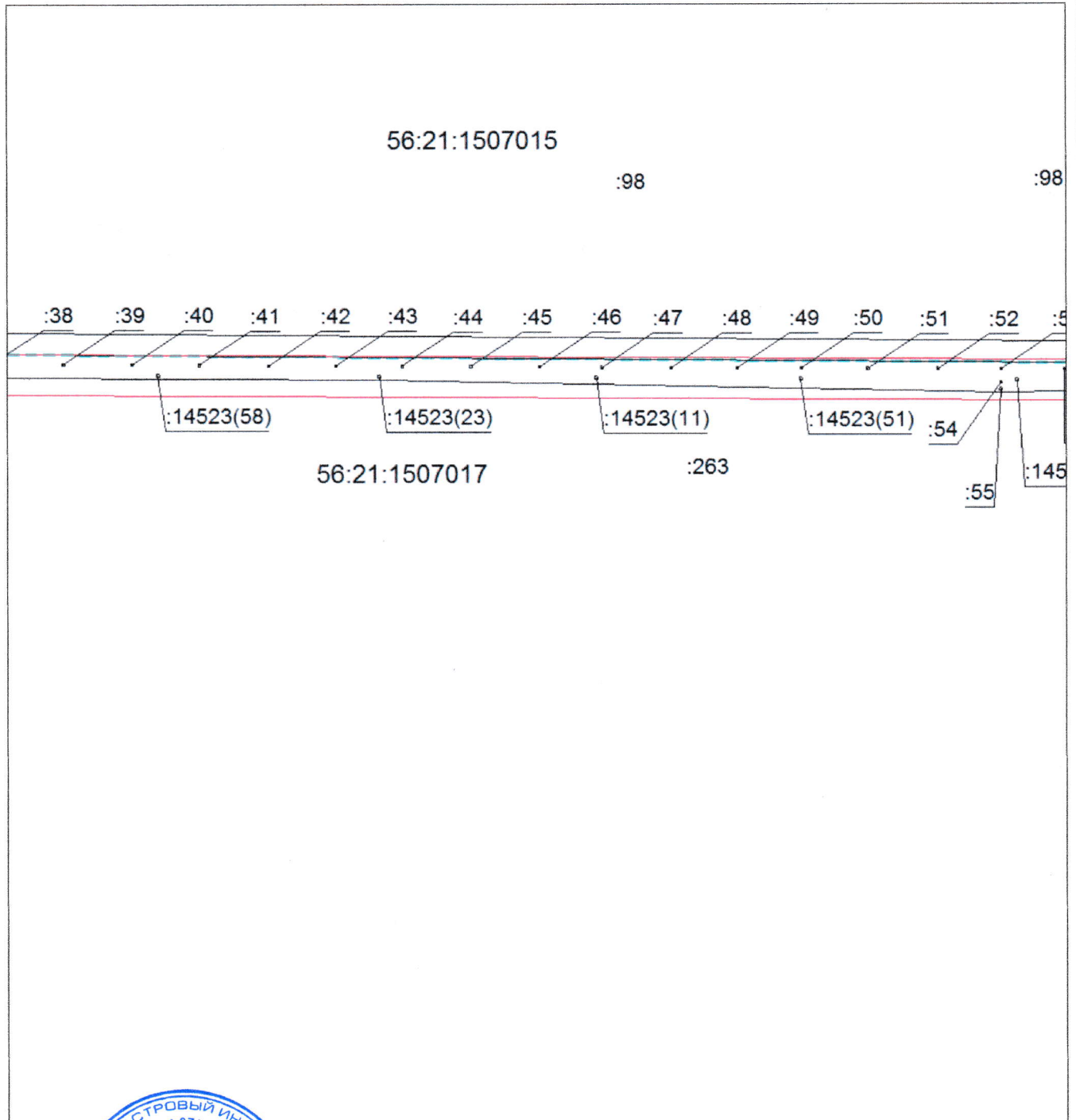
ОПИСАНИЕ МЕСТОПОЛОЖЕНИЯ ГРАНИЦ

Публичный сервитут в целях размещения существующего линейного объекта электросетевого хозяйства «ВЛ-35 кВ от УКПГ-6 до УКПГ-8» с инв. №122050
(наименование объекта, местоположение границ которого описано)

Раздел 4

Схема расположения границ публичного сервитута

Выносной лист №13



Масштаб 1:5000

Используемые условные знаки и обозначения приведены на отдельной странице в конце раздела.

Подпись: *Александр Николович Здоровцов* / Александр Николович Здоровцов А. Н. Дата 24 сентября 2022 г.

Место для оттиска печати (при наличии) лица, составившего описание местоположения границ объекта



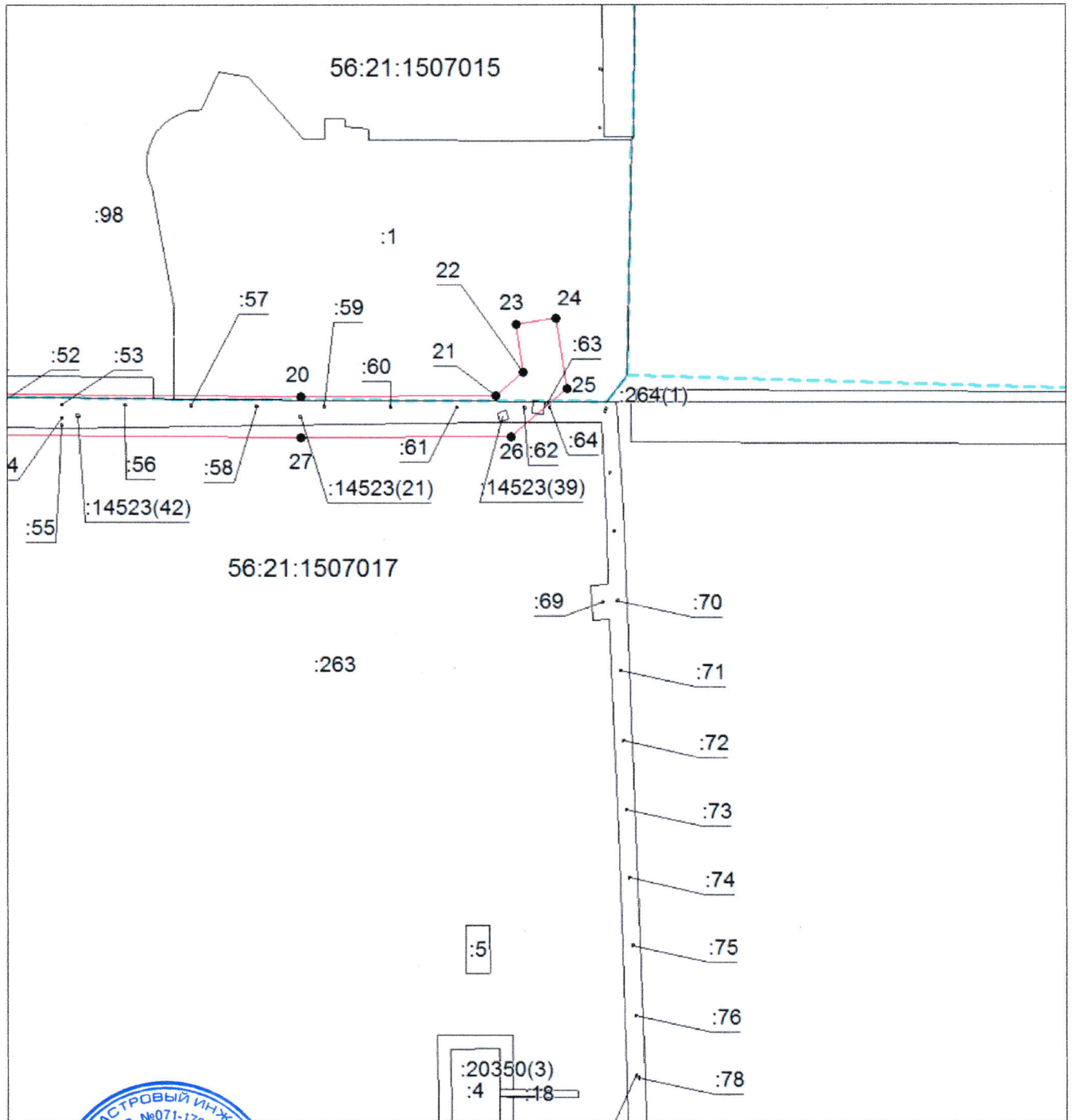
ОПИСАНИЕ МЕСТОПОЛОЖЕНИЯ ГРАНИЦ

Публичный сервитут в целях размещения существующего линейного объекта электросетевого хозяйства «ВЛ-35 кВ от УКПГ-6 до УКПГ-8» с инв. №122050
(наименование объекта, местоположение границ которого описано)

Раздел 4

Схема расположения границ публичного сервитута

Выносной лист №14



Масштаб 1:5000

Используемые условные знаки и обозначения приведены на отдельной странице в конце раздела.

Подпись *А. Н. Здоровцов* Здоровцов А. Н. Дата 24 сентября 2022 г.






Место для оттиска печати (при наличии) лица, составившего описание местоположения границ объекта



ОПИСАНИЕ МЕСТОПОЛОЖЕНИЯ ГРАНИЦ

Публичный сервитут в целях размещения существующего линейного объекта электросетевого хозяйства «ВЛ-35 кВ от УКПГ-6 до УКПГ-8» с инв. №122050
(наименование объекта, местоположение границ которого описано)

Раздел 4**Схема расположения границ публичного сервитута****Используемые условные знаки и обозначения:**

-  – граница объекта,
-  – установленная граница муниципального образования,
-  – установленная граница населенного пункта,
-  – граница земельного участка,
-  – характерная точка объекта.



Публичное акционерное общество «Газпром»
(ПАО «Газпром»)

ул. Наметкина, д. 16, Москва, ГСП-7, 117997, тел.: (495) 719-30-01, факс: (495) 719-83-33, телекс: 411467 GAZ RU
e-mail: gazprom@gazprom.ru, www.gazprom.ru
ОКПО 00040778, ОГРН 1027700070518, ИНН 7736050003, КПП 997250001

ДОВЕРЕННОСТЬ

« 17 » сентября 2018 г.

№ 01/04/04-6479

Публичное акционерное общество «Газпром» (ПАО «Газпром»), место нахождения: Российская Федерация, г. Москва, зарегистрировано Московской регистрационной палатой 25 февраля 1993 года № 022.726, Свидетельство о внесении записи в Единый государственный реестр юридических лиц о юридическом лице, зарегистрированном до 1 июля 2002 года, серии 77 № 007377402, ОГРН 1027700070518, ИНН 7736050003, в лице Председателя Правления ПАО «Газпром» Алексея Борисовича Миллера, действующего на основании Устава, настоящей доверенностью уполномочивает **Общество с ограниченной ответственностью «Газпром энерго»** (ООО «Газпром энерго»), место нахождения: Российская Федерация, 117939, Москва, ул. Строителей, д. 8, корп. 1, зарегистрировано Государственным учреждением Московской регистрационной палатой 27 июля 1998 года № 555.057, Свидетельство о внесении записи в Единый государственный реестр юридических лиц о юридическом лице, зарегистрированном до 1 июля 2002 года, серии 77 № 007115968, ОГРН 1027739841370, ИНН 7736186950, от имени ПАО «Газпром» в рамках агентских договоров от 12 октября 2006 г. № б/н и от 16 октября 2006 г. № 6/0299/3 между ПАО «Газпром» и ООО «Газпром энерго»:

- заключать:

договоры аренды (субаренды) земельных (лесных) участков (далее – договоры);

дополнительные соглашения к договорам, а также соглашения об их расторжении;

соглашения об установлении (прекращении) сервитутов;

- совершать действия, связанные с:

оформлением прав ПАО «Газпром» на земельные (лесные) участки; государственной регистрацией наличия, возникновения, перехода и прекращения прав ПАО «Газпром» на недвижимое имущество, ограничения прав и обременения недвижимого имущества;

осуществлением государственного кадастрового учета объектов недвижимого имущества, в том числе земельных (лесных) участков; постановкой указанных объектов на учет; снятием их с учета; учетом изменений объектов; учетом частей объектов; учетом адреса правообладателя;

внесением в Единый государственный реестр недвижимости сведений о границах зон с особыми условиями использования территорий;

1.17. 001808

внесением изменений и исправлением технических и реестровых ошибок в записях Единого государственного реестра недвижимости;

государственной регистрацией договоров, дополнительных соглашений к ним, соглашений об их расторжении, сервитутов, прекращения сервитутов; внесением арендной платы по договорам;

- получать сведения, внесенные в Единый государственный реестр недвижимости;

- подписывать документы, в том числе заявления о возврате (зачете) суммы излишне уплаченного (взысканного, подлежащего возмещению) налога (сбора, страховых взносов, пеней, штрафа), декларации об объекте недвижимого имущества, документы, связанные с исполнением договоров, включая акты сверки расчетов с арендодателями, а также представлять и получать документы, в том числе по переводу земельных участков из одной категории в другую; выписки из Единого государственного реестра недвижимости и Единого государственного реестра юридических лиц; зарегистрированные договоры, дополнительные соглашения к ним и соглашения об их расторжении и совершать действия, необходимые для выполнения настоящего поручения.

Доверенность выдана с правом передоверия работникам ООО «Газпром энерго».

Срок действия доверенности – пять лет.

Совершено в городе Москве, Российская Федерация, семнадцатого сентября две тысячи восемнадцатого года.

Председатель Правления



А.Б. Миллер

Российская Федерация
Город Москва

Семнадцатого сентября две тысячи восемнадцатого года

Настоящая доверенность удостоверена мной, Мельниковой Еленой Анатольевной, нотариусом города Москвы.

Содержание доверенности соответствует волеизъявлению лица, выдавшего доверенность.

Доверенность подписана в моем присутствии.

Личность подписавшего доверенность установлена, его дееспособность проверена. Правоспособность юридического лица и полномочия его представителя проверены.

Зарегистрировано в реестре: № 77/366-н/77-2018-1-1385


Взыскано государственной пошлины (по тарифу): 750 руб. 00 коп.

Уплачено за оказание услуг правового
и технического характера: 2 000 руб. 00 коп.

Нотариальное действие совершено вне помещения нотариальной конторы по адресу: г. Москва, ул. Намёткина, дом 16.



Е.А. Мельникова



Итого пронумеровано,
прошнуровано, скреплено
печатью... 2 ... листов
Нотариус.....

[Handwritten signature]

77 А Г 4745702

ДОВЕРЕННОСТЬ

Российская Федерация, Город Москва.
Восемнадцатого ноября две тысячи двадцатого года.

Общество с ограниченной ответственностью «Газпром энерго», место нахождения: 117939, город Москва, улица Строителей, дом 8, корпус 1, зарегистрированное в Едином государственном реестре юридических лиц Межрайонной инспекцией Министерства Российской Федерации по налогам и сборам №39 по г. Москве 20 декабря 2002 года с присвоением основного государственного регистрационного номера (ОГРН): 1027739841370, Московской регистрационной палатой 27 июля 1998 года за номером 555.057, идентификационный номер налогоплательщика (ИНН): 7736186950, код причины постановки на учет (КПП): 773601001. Устав утвержден решением Участника ООО "Газпром энерго" № 242 от 16 октября 2018 года, зарегистрирован Межрайонной ИФНС России № 46 по г. Москве 22 ноября 2018 года, ГРН: 9187749648792, выписка из ЕГРЮЛ, сформированная в электронной форме на официальном сайте ФНС России и полученная с использованием телекоммуникационной сети Интернет по состоянию на 18 ноября 2020 года, подписанная усиленной квалифицированной электронной подписью, в лице **Генерального директора Дятлова Романа Евгеньевича**,

действующего на основании Устава, действующее на основании доверенности, удостоверенной 19 августа 2020 года **Захаровым Н.В.**, нотариусом нотариального округа Санкт-Петербург, в реестре за № 78/98-н/78-2020-3-2030, от имени **Публичного акционерного общества «Газпром»**, место нахождения: Российская Федерация, г. Москва, зарегистрированного в Едином государственном реестре юридических лиц с присвоением основного государственного регистрационного номера (ОГРН): 1027700070518, идентификационный номер налогоплательщика (ИНН): 7736050003, выписка из ЕГРЮЛ, сформированная в электронной форме на официальном сайте ФНС России и полученная с использованием телекоммуникационной сети Интернет по состоянию на 18 ноября 2020 года, подписанная усиленной квалифицированной электронной подписью,

настоящей доверенностью уполномочивает **Кузнецову Ольгу Михайловну**,

Неклюдову Наталью Валерьевну.



АРМ "Табеллион"

быть представителями Общества и совершать действия, связанные с государственной регистрацией договоров аренды земельных (лесных) участков, дополнительных соглашений к ним, соглашений об их расторжении, сервитутов, в том числе внесением в Единый государственный реестр недвижимости изменений в части уточнения границ публичного сервитута; извещением правообладателей земельных участков о возможном установлении публичного сервитута, направлением копии решения об установлении публичного сервитута правообладателям земельных участков;

внесением платы по договорам аренды земельных (лесных) участков, платы по соглашениям об установлении сервитутов, платы за публичный сервитут, по соглашениям об осуществлении публичных сервитутов (в том числе в депозит нотариуса); внесением платы в депозит нотариуса в качестве исполнения обязательств ПАО «Газпром» по оплате правообладателям земельных участков возмещения за изъятие для государственных или муниципальных нужд земельные участки, возмещении правообладателям земельных участков убытков, в том числе упущенной выгоды, причиненных осуществлением публичных сервитутов (в том числе в депозит нотариуса), платы по соглашениям о возмещении арендодателям земельных участков убытков, в том числе упущенной выгоды (в том числе в депозит нотариуса);

оформлением прав ПАО «Газпром» на земельные (лесные) участки, в том числе с отводом и возвратом земельных (лесных) участков, переводом их из одной категории в другую;

изменением видов разрешенного использования земельных участков;

внесением изменений и исправлением технических ошибок в записях Единого государственного реестра недвижимости;

подачей заявлений о постановке на государственный кадастровый учет объектов недвижимого имущества (объектов капитального строительства и земельных (лесных) участков), принадлежащих ПАО «Газпром», об учете изменений земельных участков, о снятии с государственного кадастрового учёта объектов недвижимого имущества, о государственном кадастровом учете изменений уникальных характеристик объектов недвижимого имущества или сведений, внесенных в Единый государственный реестр недвижимости, запросов о представлении сведений, внесенных в Единый государственный реестр недвижимости;

получением сведений, содержащихся в Едином государственном реестре недвижимости, о любом объекте недвижимого имущества ПАО «Газпром»;

внесением в Единый государственный реестр недвижимости сведений о границах охранных зон, установленных в отношении объектов недвижимого имущества ПАО «Газпром»;

проведением согласования местоположения границ земельных участков;

информированием уполномоченных органов государственной власти об объемах и породном составе вырубаемой древесины на арендованных ПАО «Газпром» лесных участках;

осуществлением оценки технического состояния автомобильных дорог, их укреплением или принятием специальных мер по обустройству автомобильных дорог, их участков, а также пересекающих автомобильную дорогу сооружений и инженерных коммуникаций;

представлять интересы в органах государственной власти и местного самоуправления при осуществлении государственного контроля (надзора) и муниципального контроля;

в Федеральном автономном учреждении «Главное управление государственной экспертизы» и его филиалах, а также в органах государственной власти и местного самоуправления, учреждениях и организациях и их филиалах по вопросам согласования и проведения государственной или негосударственной экспертизы проектной документации и результатов инженерных изысканий по Объектам с правом подписания заявления о проведении государственной или негосударственной экспертизы, а также с правом представлять и получать документы и их дубликаты, в том числе с пометкой «Для служебного пользования»;

в федеральных органах исполнительной власти Российской Федерации в сфере культуры, связи, информационных технологий и массовых коммуникаций с правом представлять и получать заявки, заявления, справки, уведомления, расписываться в получении и представлении документов;



77 А Г 4745703

в Федеральной службе по экологическому, технологическому и атомному надзору и ее территориальных органах с правом представлять и получать заявки, заявления, справки, уведомления, договоры, дополнительные соглашения к договорам, акты сдачи-приемки оказанных услуг, заключения экспертиз, счета-фактуры, счета на оплату услуг и иные документы без права подписания данных документов; расписываться в получении и представлении документов;

в Федеральном государственном унитарном предприятии «Главный радиочастотный центр» и Федеральной службе по надзору в сфере связи, информационных технологий и массовых коммуникаций и их территориальных органах по вопросам получения (присвоения, назначения) радиочастот или радиочастотных каналов и регистрации РЭС с правом представлять и получать заявки, заявления, справки, уведомления, договоры, дополнительные соглашения к договорам, акты сдачи-приемки оказанных услуг, заключения экспертиз, счета-фактуры, счета на оплату услуг и иные документы с правом подписания данных документов, за исключением договоров, дополнительных соглашений к договорам; расписываться в получении и представлении документов; осуществлять разовую и ежегодную плату за использование радиочастотного спектра, оплату услуг по экспертизе электромагнитной совместимости;

в Федеральной службе государственной регистрации, кадастра и картографии и ее территориальных органах, в органах, осуществляющих управление и распоряжение земельными участками, по вопросам оформления прав на земельные (лесные) участки, включая кадастровую оценку, мониторинг земель и земельный контроль;

в Федеральном агентстве по управлению государственным имуществом;

в органах Федерального агентства лесного хозяйства, а также в органах государственной власти субъектов Российской Федерации и органах местного самоуправления, которым переданы отдельные полномочия Российской Федерации в области лесных отношений, с правом представлять и получать заявки, заявления, справки, уведомления, договоры аренды земельных (лесных) участков, дополнительные соглашения к ним, акты сдачи-приемки оказанных услуг, заключения экспертиз, счета-фактуры, счета на оплату услуг, и иные документы; расписываться в получении и представлении документов;

в органах государственной власти и местного самоуправления по вопросам подготовки распорядительных документов о представлении земельных участков, об уточнении площадей земельных участков, основанных на результатах выполненных топографо-геодезических и землеустроительных работ, с правом представлять и получать документы для издания соответствующих распоряжений, постановлений, а также по вопросам согласования проектной документации;

в органах государственной власти и местного самоуправления и их территориальных органах, организациях любых форм собственности и перед правообладателями земельных участков по вопросам выполнения работ по рекультивации земель, лесовосстановлению или лесоразведению;

в органах государственной власти и местного самоуправления и их территориальных органах по вопросам установления публичных сервитутов, включая участие в осмотрах земельных (лесных) участков, проводимых правообладателями по соглашениям об осуществлении публичных сервитутов, получения необходимых документов и информации, оформления публичных сервитутов в интересах

ПАО «Газпром» с правом подачи ходатайств об установлении публичного сервитута (в том числе документов и сведений, обосновывающих необходимость установления публичного сервитута), получения копии решения об установлении публичного сервитута, сведений о лицах,



АРМ "Табелнион"

подавших заявления об учете их прав (обременений прав) на земельные участки, способах связи с ними, копий документов, подтверждающих права указанных лиц на земельные участки, копии решения об отказе в установлении публичного сервитута;

в иных органах государственной власти и местного самоуправления, в том числе природоохранных органах, органах государственного строительного надзора, органах статистики по вопросу представления и получения заявлений, справок, уведомлений и других документов;

в кредитных организациях, в органах валютного контроля по оформлению паспортов сделок и иных документов и операций по договорам с иностранными контрагентами, заключенными от имени ПАО «Газпром»;

подписывать и подавать заявления на получение разрешений на строительство, разрешений на ввод Объектов в эксплуатацию, заявлений о предоставлении водных объектов в пользование, заявления о продлении срока действия разрешений на строительство; заявки на технологическое присоединение энергопринимающих устройств;

подписывать и представлять лесные декларации к договорам аренды лесных участков; отчеты об использовании, охране, защите, воспроизводстве лесов, лесоразведении;

представлять и получать в уполномоченных организациях характеристики лесных участков;

представлять разработанные в установленном порядке проектов освоения лесов к договорам аренды лесных участков на государственную экспертизу; получать заключения государственной экспертизы проектов освоения лесов;

принимать участия в осмотрах земельных (лесных) участков, проводимых арендодателями по договорам аренды земельных (лесных) участков; в выездных и документарных проверках земельных (лесных) участков, проводимых соответствующими территориальными органами Федеральной службы по надзору в сфере природопользования, Федеральной службы государственной регистрации, кадастра и картографии и иными контрольно-надзорными органами, а также подписывать соответствующие документы;

получать документы, включая разрешения на строительство, разрешения на ввод Объектов в эксплуатацию, решения о предоставлении водных объектов в пользование, кадастровые паспорта, технические планы, технические условия, в том числе на присоединение энергопринимающих устройств, исходные данные, сведений, внесенные в Единый государственный реестр недвижимости, документы по переводу земельных участков из одной категории в другую, выписки из Единого государственного реестра юридических лиц, зарегистрированные договоры аренды земельных (лесных) участков, дополнительные соглашения к ним и соглашения об их расторжении;

получать в федеральных органах исполнительной власти, органах государственной власти субъектов Российской Федерации, органах местного самоуправления распоряжения, постановления, решения, касающиеся отвода земельных участков, предварительного согласования места размещения проектируемых Объектов, разрешения на производство проектно-исследовательских работ, акты определения убытков, упущенной выгоды, а также стоимости убытков, связанных с восстановлением ухудшенного качества земель, правоустанавливающие и правоудостоверяющие документы на земельные участки, акты, счета и счета-фактуры, выставленные за оказанные услуги, связанные с оформлением землеотводной документации, предоставлением технических условий, осуществлением необходимых платежей;

получать в Федеральном агентстве лесного хозяйства, его территориальных органах и других уполномоченных организациях акты технического обследования лесных участков;

подавать в органы государственной власти и местного самоуправления всех необходимые документы, заявления;

представлять документы, в том числе заявления, справки, необходимые для оформления проектов освоения лесов, лесных деклараций;

принимать участие в аукционах по продаже права на заключение договоров аренды земельных участков из земель, находящихся в государственной или муниципальной собственности, с правом представлять, отзываться заявки на участие в указанных аукционах, вносить задаток, подписывать и получать протоколы аукционов;



77 А Г 4745704

принимать участие в работе комиссий по утверждению проектов планировки территории и проектов межевания территории, а также схем расположения земельных участков на кадастровом плане территории, комиссий по приему-передаче земельных (лесных) участков;

представлять и получать в уполномоченных организациях проекты планировки территории и проекты межевания территории, а также схемы расположения земельных участков на кадастровом плане территории;

получать распорядительные акты (решения) уполномоченных органов об утверждении документации по планировке территорий, совершать иные действия, связанные с данными поручениями.

Доверенность выдана сроком до **восемнадцатого августа две тысячи двадцать пятого года**, без права передоверия.

Текст настоящей доверенности прочитан вслух.

Я, Дятлов Роман Евгеньевич, подписавший настоящую доверенность, заверяю, что правовые последствия выдачи доверенности и порядок ее отмены мне нотариусом разъяснены. Текст доверенности соответствует моему волеизъявлению и полномочиям.

Дятлов Роман Евгеньевич

Российская Федерация, Город Москва
Восемнадцатого ноября две тысячи двадцатого года

Настоящая доверенность удостоверена мной, Веселовой Ольгой Сергеевной, нотариусом города Москвы. Содержание доверенности соответствует волеизъявлению лица, выдавшего доверенность. Доверенность подписана в моем присутствии. Личность подписавшего доверенность установлена, его дееспособность проверена. Правоспособность юридических лиц и полномочия их представителей проверены.

Зарегистрировано в реестре: № 77/98-н/77-2020-4-759.

Взыскано государственной пошлины (по тарифу): 750 руб.

Уплачено за оказание услуг правового и технического характера: 2500 руб.

Место совершения нотариального действия: город Москва, улица Профсоюзная, дом 125.



О.С. Веселова

О.С. Веселова



АРМ "Табеллион"

Всего прошнуровано,
пронумеровано и скреплено
печатью 7

листов.

нотариуса

[Handwritten signature]



Пронумеровано
и
скреплено печатью
33 (Средства ТРЭО)
(лицевая сторона)
Пронумерован:
Зоборцов А.Н.

